







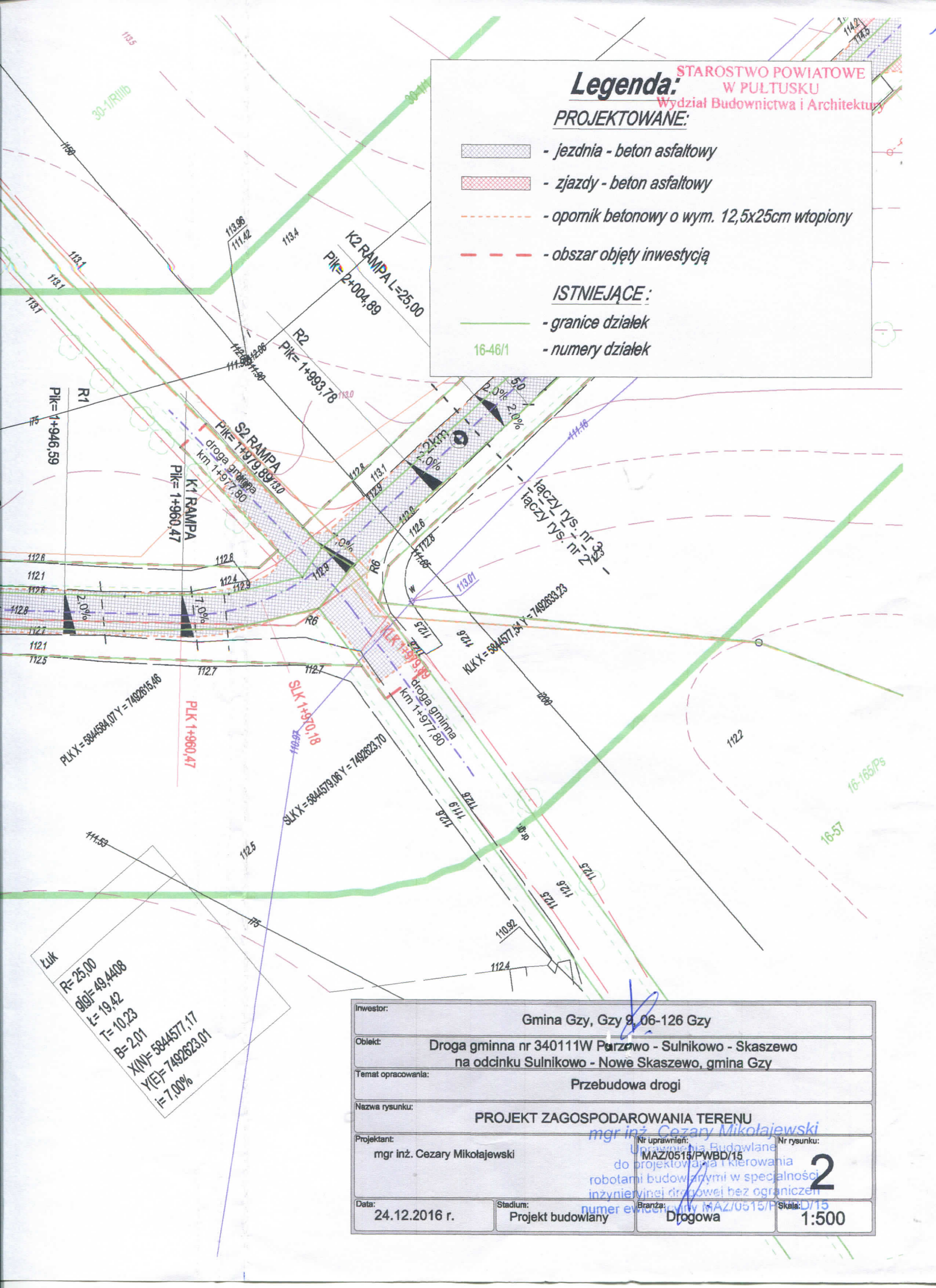
**Legenda:**

**PROJEKTOWANE:**

-  - jezdnia - beton asfaltowy
-  - zjazdy - beton asfaltowy
-  - opornik betonowy o wym. 12,5x25cm wtopiony
-  - obszar objęty inwestycją

**ISTNIEJĄCE:**

-  - granice działek
-  16-46/1 - numery działek

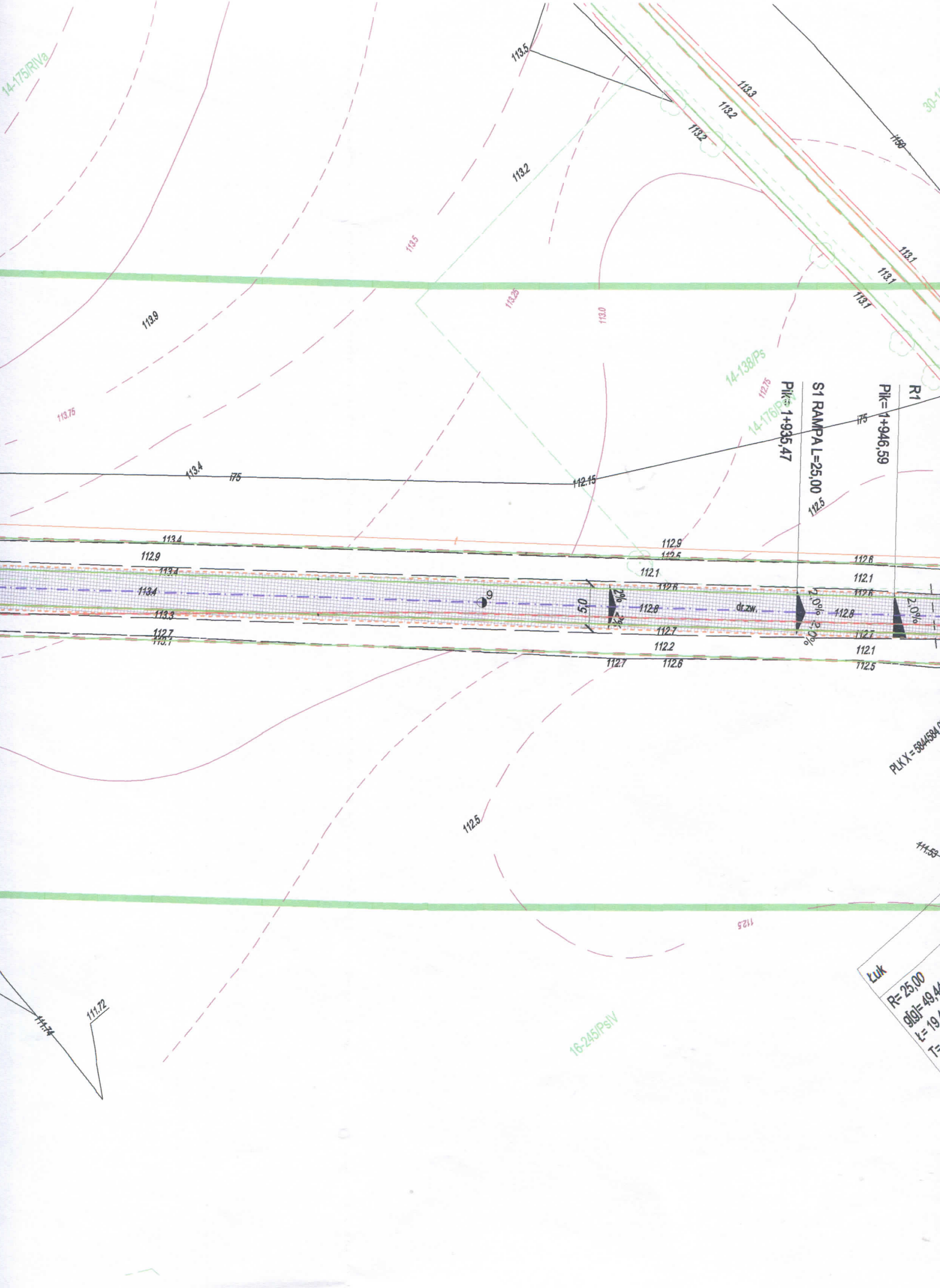


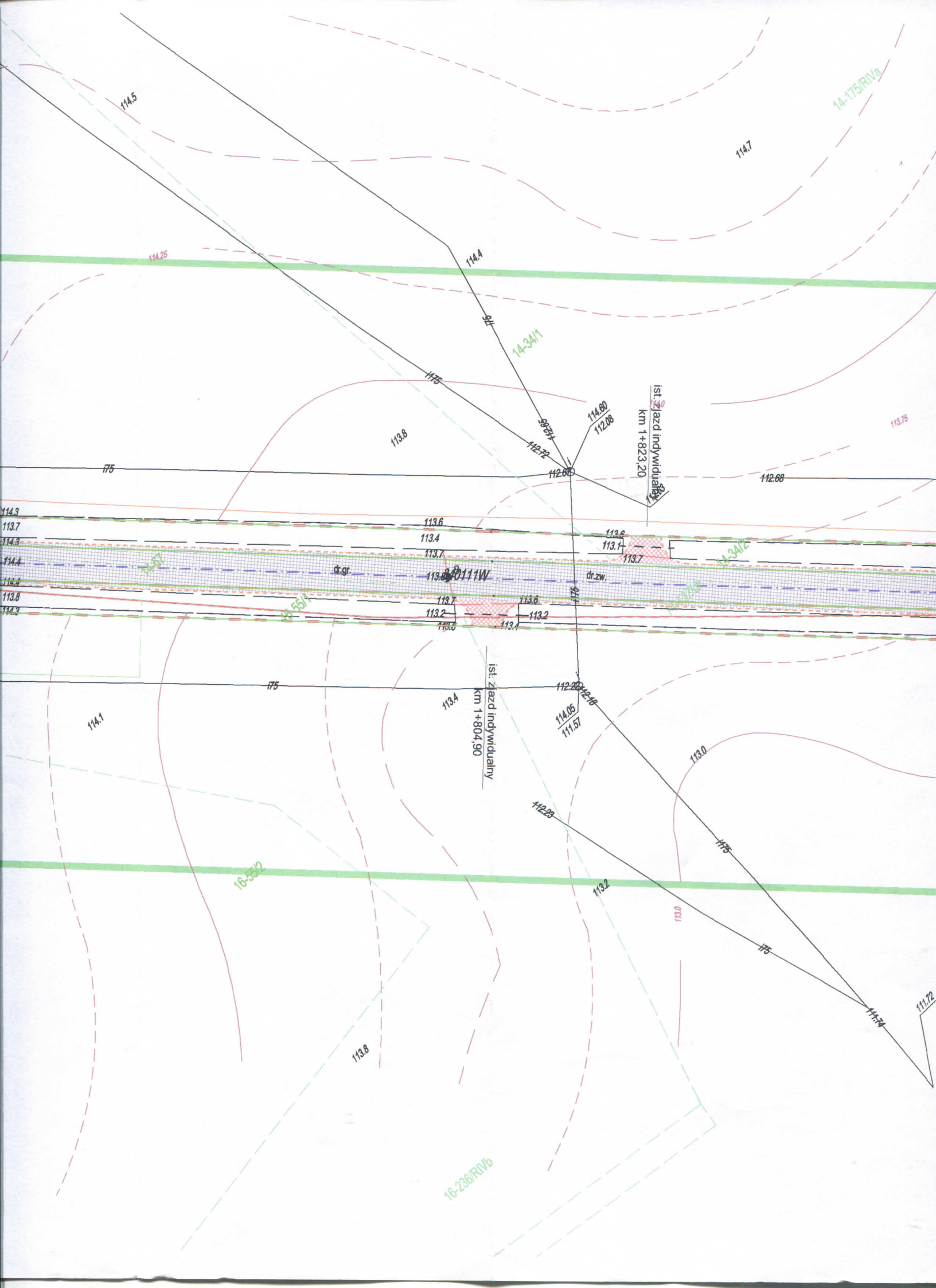
Łuk  
R= 25,00  
g(g)= 49,4408  
L= 19,42  
T= 10,23  
B= 2,01  
X(N)= 5844577,17  
Y(E)= 7492623,01  
i= 7,00%

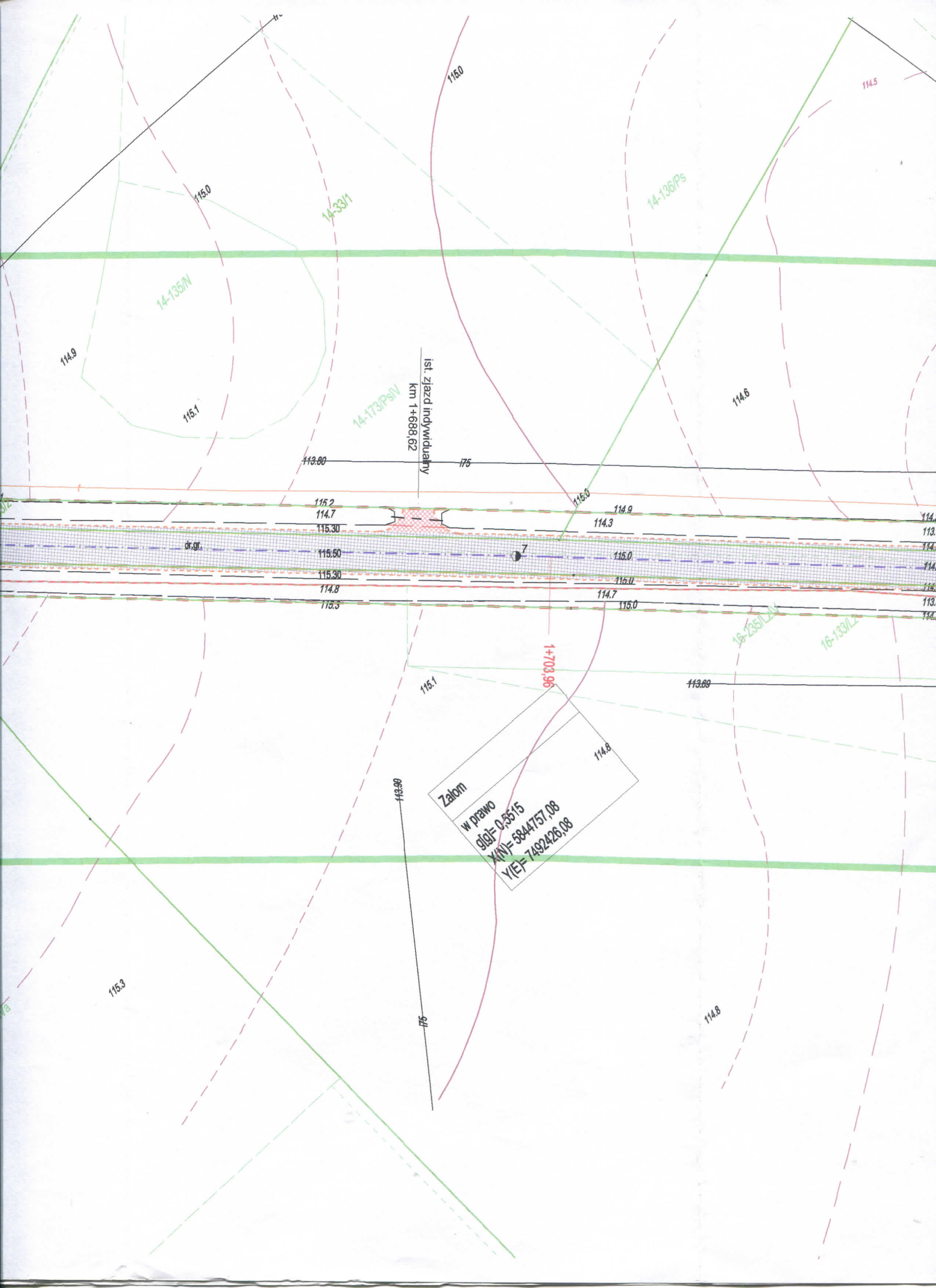
Investor:	Gmina Gzy, Gzy 8, 06-126 Gzy		
Obiekt:	Droga gminna nr 340111W Parzowo - Sulnikowo - Skaszewo na odcinku Sulnikowo - Nowe Skaszewo, gmina Gzy		
Temat opracowania:	Przebudowa drogi		
Nazwa rysunku:	PROJEKT ZAGOSPODAROWANIA TERENU		
Projektant:	mgr inż. Cezary Mikołajewski	Nr uprawnień: MAZ/0515/PWBD/15 do projektowania i kierowania robotami budowlanymi w specjalności inżynierskiej drogowej bez ograniczeń numer ewidencyjny MAZ/0515/P	Nr rysunku: <b>2</b>
Data:	24.12.2016 r.	Stadium: Projekt budowlany	Skala: 1:500

14-175R/Va

30-1/10







ist. zjazd indywidualny  
km 1+698,62

Zatom  
w prawo  
g(0) = 0,3515  
X(N) = 5844757,08  
Y(E) = 7492426,08

1+703,96

14-135N

14-331I

14-136Ps

14-173PsIV

14-235LIV

16-133I/L

115.3

114.8

114.5

114.6

114.9

115.0

115.0

115.1

115.1

113.00

175

115.2

114.7

115.30

115.50

115.30

114.8

115.3

115.0

114.9

114.3

113.0

115.0

114.7

115.0

113.00

114.8

113.00

175

dr. gr.

7

