
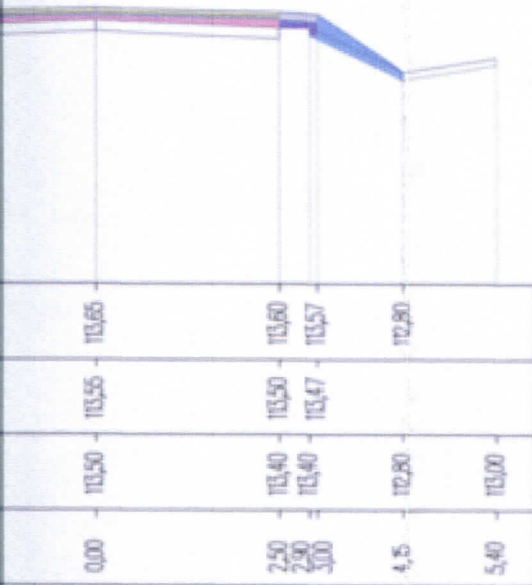


Pk = 3+149,34

P.P. = 111,00

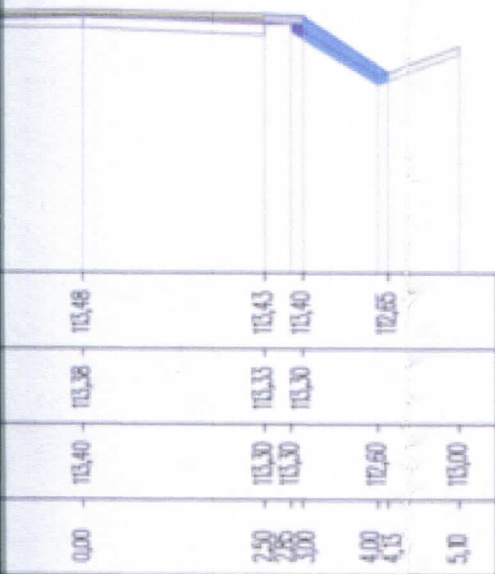


RZĘDNE PROJ.	113,20	113,19	113,22	113,26	113,26	113,23	113,24
RZĘDNE KONS.	113,09		113,12		113,16	113,15	
RZĘDNE TEREN	113,20		113,22	113,26	113,26	113,24	
ODLEGŁOŚCI	0,00	0,10	0,30	0,00	2,50	3,00	3,00

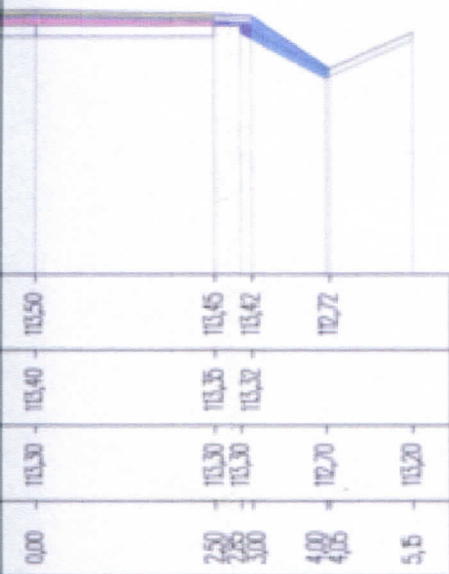


Legenda:

- wykop
- nasyp
- warstwa wyrównawcza



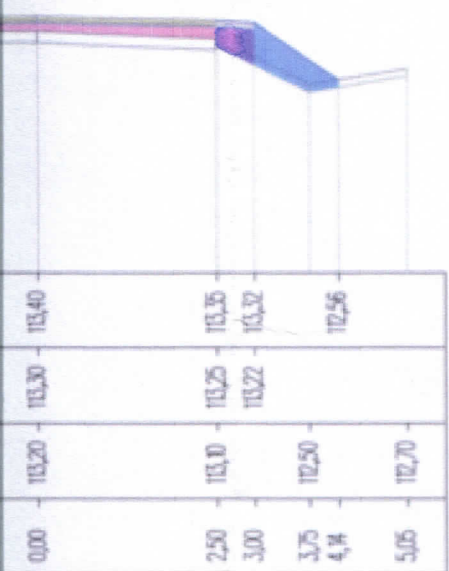
Investor:	Gmina Gzy, Gzy 9, 06-126 Gzy		
Obiekt:	Droga gminna nr 340111W Porzycze - Sulnikowo - Skaszewo na odcinku Sulnikowo - Nowe Skaszewo, gmina Gzy		
Temat opracowania:	Przebudowa drogi		
Nazwa rysunku:	PRZEKROJE POPRZECZNE		
Projektant:	mgr inż. Cezary Mikołajewski	Nr uprawnień: MAZ/0515/PWBD/15	Nr rysunku: 7
Data:	24.12.2016 r.	Stadium: Projekt budowlany	Skala: 1:100/100



PK = 3+030,22

P.P. = 111,00


RZĘDNE PROJ.			113,70	113,77	113,80							
RZĘDNE KONS.			113,67	113,70	113,75	113,80	113,77	113,71				
RZĘDNE TEREN	113,50	113,20	113,70	113,70	113,70	113,70	113,70	113,20				
ODLEGŁOŚCI	-4,75	-4,05	-3,75	-3,00	-2,50	0,00	2,50	2,98	3,00	3,90	3,95	5,00



PK = 3+077,99

P.P. = 110,00

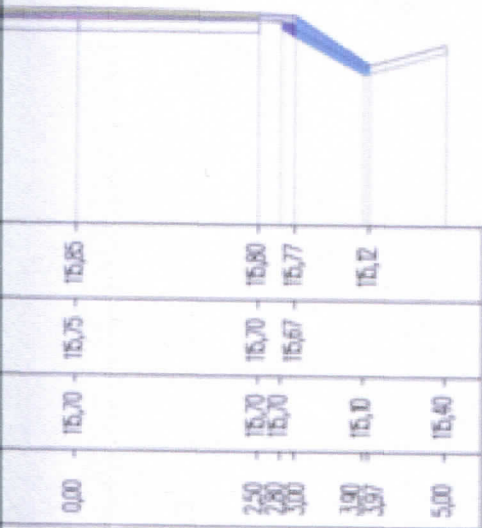
RZĘDNE PROJ.		112,84	113,57	113,60								
RZĘDNE KONS.			113,47	113,50	113,55	113,60	113,57	112,80				
RZĘDNE TEREN	113,40	112,80	113,40	113,40	113,50	113,40	113,40	112,80	113,00			
ODLEGŁOŚCI	-4,70	-4,09	-4,16	-3,00	-2,96	-2,50	0,00	2,50	2,90	3,00	4,5	5,40



PK = 3+133,40

P.P. = 110,00

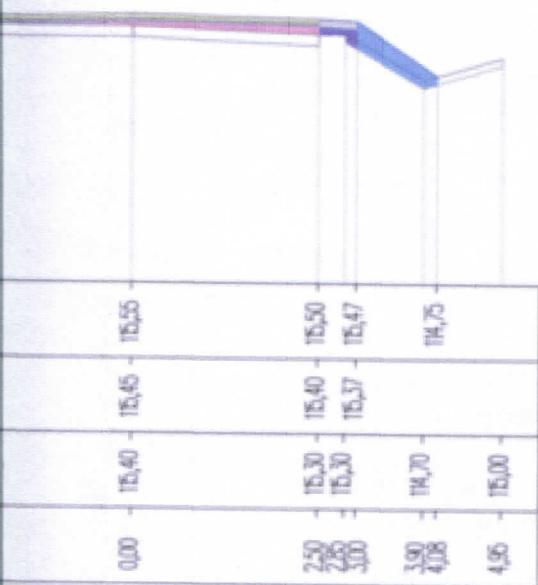
RZĘDNE PROJ.			113,40	113,43								
RZĘDNE KONS.			113,30	113,33	113,38	113,43	113,40	112,85				
RZĘDNE TEREN	113,00	113,40	113,40	113,40	113,40	113,40	113,40	112,60	113,00			
ODLEGŁOŚCI	-4,50	-3,65	-3,00	-2,90	-2,50	0,00	2,50	2,98	3,00	4,00	4,15	5,0



Pk = 2+670,55

P.P. = 112,00

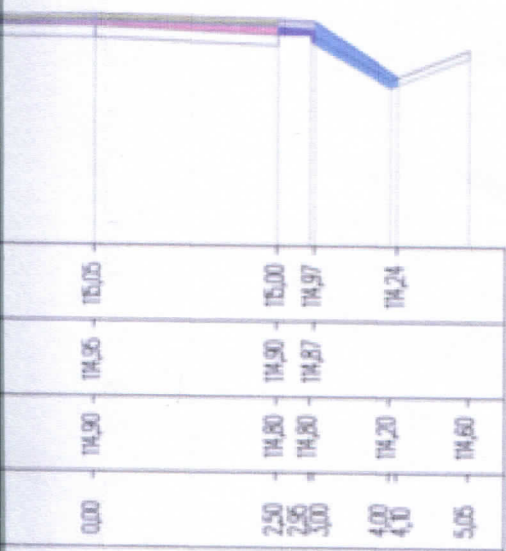
RZĘDNE PROJ.			114,70	114,77	114,80		114,85		114,80	114,77	114,70
RZĘDNE KONS.			114,67	114,70	114,70		114,75		114,70	114,67	114,60
RZĘDNE TEREN	114,80	114,10	114,70	114,70	114,70		114,70		114,70	114,70	114,10
ODLEGŁOŚCI	-4,85	-4,00	-1,5	-1,0	-2,50		0,00		2,50	3,00	4,55



Pk = 2+724,48

P.P. = 111,00


RZĘDNE PROJ.		113,90	114,47	114,50		114,55		114,50	114,47	113,82
RZĘDNE KONS.		114,37	114,40	114,40		114,45		114,40	114,37	113,76
RZĘDNE TEREN	114,30	113,90	114,30	114,30		114,40		114,30	113,70	114,00
ODLEGŁOŚCI	-4,70	-3,85	-3,00	-2,50		0,00		2,50	3,00	4,60



Pk = 2+789,37

P.P. = 111,00


RZĘDNE PROJ.		113,71	114,19	114,22		114,35		114,47	114,44	113,76
RZĘDNE KONS.		114,10	114,15	114,15		114,25		114,28	114,35	113,76
RZĘDNE TEREN	113,90	113,70	114,10	114,10		114,20		114,10	114,10	113,70
ODLEGŁOŚCI	-4,85	-3,73	-3,00	-2,50		0,00		2,50	3,00	4,50



Pik = 2+465,18

P.P. = 113,00

	15,34	15,77	15,85	15,80	15,77	15,12
	15,67	15,70	15,75	15,70	15,67	15,12
	15,60	15,20	15,70	15,70	15,70	15,40
	-4,25	-3,64	-3,00	-2,50	-2,35	0,00
	0,00	2,50	2,80	3,00	3,90	5,00



Pik = 2+541,66

P.P. = 112,00


	15,11	15,47	15,50	15,55	15,50	14,75
	15,37	15,40	15,40	15,45	15,40	14,75
	15,20	14,90	15,40	15,40	15,40	14,70
	-3,00	-4,00	-3,54	-3,00	-2,90	0,00
	0,00	2,50	2,80	3,00	3,90	5,00



Pik = 2+615,78

P.P. = 112,00

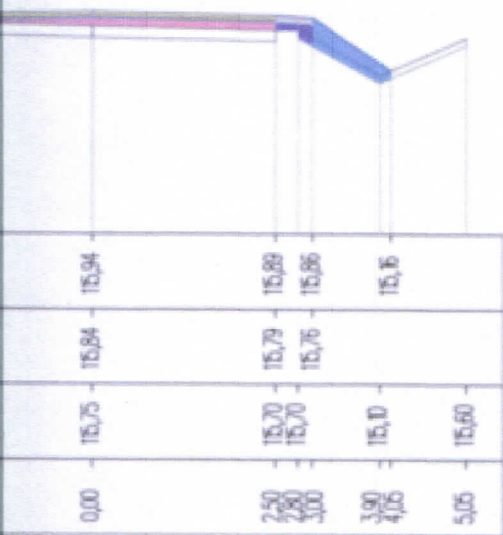
	14,47	14,97	15,00	15,05	15,00	14,24
	14,87	14,90	14,90	14,95	14,90	14,24
	14,80	14,40	14,90	14,90	14,90	14,60
	-4,60	-3,74	-3,65	-3,00	-2,50	0,00
	0,00	2,50	2,95	3,00	4,00	5,05



Pík = 2+294,03

P.P. = 113,00

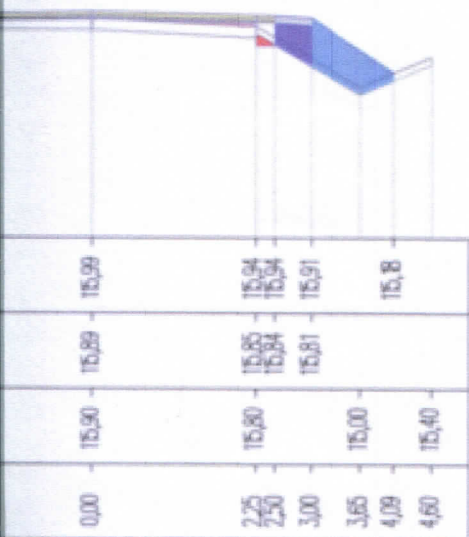
RZĘDNE PROJ.	15,42	15,05	15,08	15,13	15,08	15,05	15,30
RZĘDNE KONS.		15,05	15,98	15,03	15,98	15,95	
RZĘDNE TEREN	15,60	15,40	15,90	15,90	15,80	15,80	15,20
ODLEGŁOŚCI	-5,00	-3,95	-3,90	-3,00	-2,75	-2,50	



Pík = 2+354,12

P.P. = 113,00

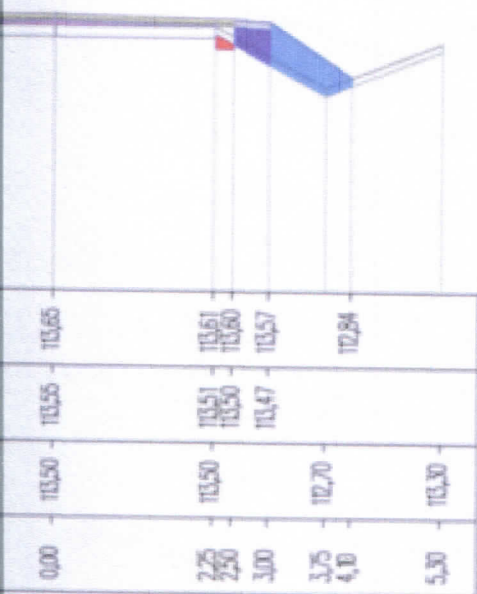
RZĘDNE PROJ.	15,43	15,06	15,09	15,09	15,09	15,14
RZĘDNE KONS.		15,76	15,79	15,79	15,79	15,76
RZĘDNE TEREN	15,70	15,40	15,90	15,90	15,80	15,80
ODLEGŁOŚCI	-4,70	-3,65	-3,55	-3,00	-2,50	-2,25



Pík = 2+409,22

P.P. = 113,00

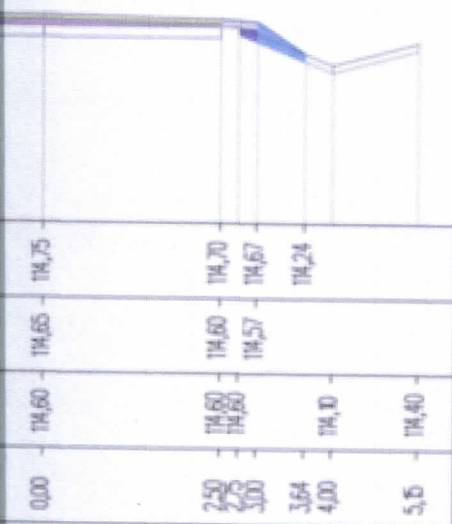
RZĘDNE PROJ.	15,44	15,97	16,00	16,05	16,00	16,00	15,27
RZĘDNE KONS.		15,87	15,90	15,95	15,90	15,90	15,87
RZĘDNE TEREN	15,60	15,40	15,80	15,80	15,80	15,80	15,20
ODLEGŁOŚCI	-5,00	-3,00	-2,80	-2,50	-2,30	-2,50	



Pk = 2+147,99

P.P. = 113,00

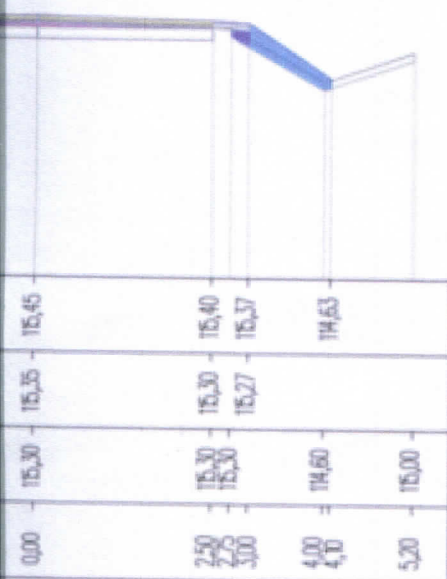
RZĘDNE PROJ.	15,32	15,93	15,96	15,85	15,74	15,71	15,15
RZĘDNE KONS.		15,83	15,86	15,75	15,64	15,61	
RZĘDNE TEREN	15,70	15,30	15,70	15,70	15,60	15,10	15,40
ODLEGŁOŚCI	-5,00	-3,91	-3,86	-3,00	-2,70	-2,50	0,00



Pk = 2+195,24

P.P. = 113,00

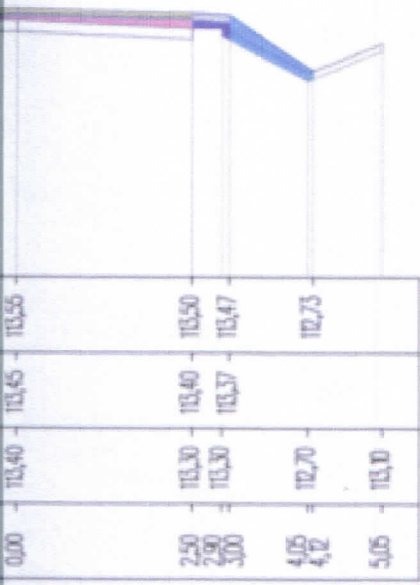
RZĘDNE PROJ.	15,31	15,86	15,89	15,94	15,89	15,86	15,16
RZĘDNE KONS.		15,76	15,79	15,84	15,79	15,76	
RZĘDNE TEREN	15,70	15,30	15,80	15,75	15,70	15,10	15,60
ODLEGŁOŚCI	-4,90	-3,85	-3,82	-3,00	-2,80	-2,50	0,00



Pk = 2+248,82

P.P. = 113,00

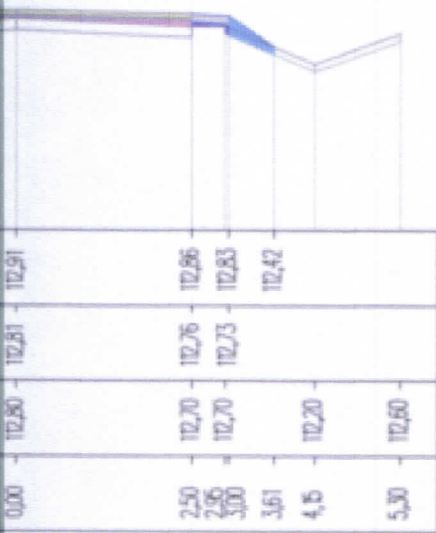
RZĘDNE PROJ.	15,67	15,91	15,94	15,99	15,94	15,91	15,18
RZĘDNE KONS.		15,81	15,84	15,89	15,84	15,81	
RZĘDNE TEREN	15,60	15,40	15,90	15,90	15,80	15,00	15,40
ODLEGŁOŚCI	-4,90	-3,90	-3,96	-3,00	-2,90	-2,50	0,00



Pk = 2+024,86

P.P. = 110,00


RZĘDNE PROJ.	12,99	13,57	13,60	13,65	13,61	13,60	13,57	12,84
RZĘDNE KONS.		13,47	13,50	13,55	13,51	13,50	13,47	
RZĘDNE TEREN	13,60	12,90	13,50	13,50	13,50	13,50	13,47	12,70
ODLEGŁOŚCI	-4,90	-3,86	-3,70	-3,00	-2,50	0,00	2,25	2,50
							3,00	3,75
								4,10
								5,30



Pk = 2+071,33

P.P. = 112,00

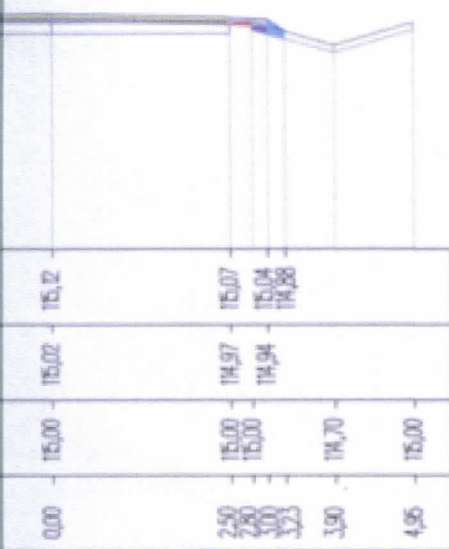
RZĘDNE PROJ.	14,28	14,67	14,70	14,75	14,70	14,67	14,24
RZĘDNE KONS.		14,57	14,60	14,65	14,60	14,57	
RZĘDNE TEREN	14,60	14,20	14,60	14,60	14,60	14,60	14,10
ODLEGŁOŚCI	-4,80	-3,80	-3,58	-3,00	-2,73	-2,50	2,50
							2,95
							3,00
							3,64
							4,00
							5,15



Pk = 2+112,68

P.P. = 112,00

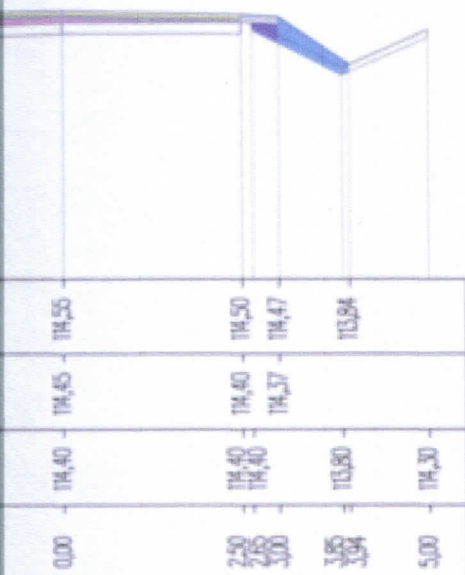
RZĘDNE PROJ.	14,82	15,37	15,40	15,45	15,40	15,37	14,63
RZĘDNE KONS.		15,27	15,30	15,35	15,30	15,27	
RZĘDNE TEREN	15,30	14,80	15,30	15,30	15,30	15,30	14,60
ODLEGŁOŚCI	-4,75	-3,83	-3,60	-3,00	-2,73	-2,50	2,50
							2,95
							3,00
							4,00
							4,10
							5,20



Pk = 1+863,10

P.P. = 110,00

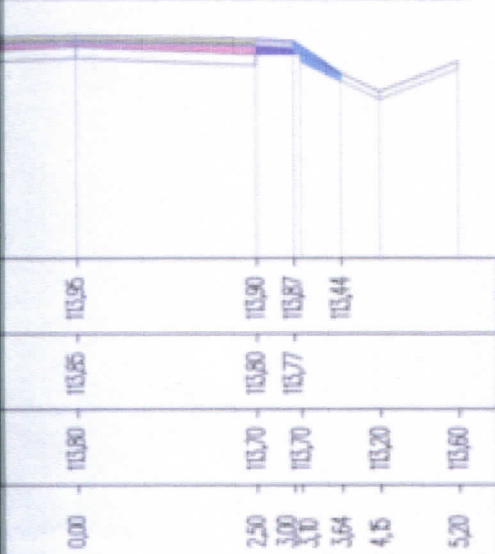
RZĘDNE PROJ.			113,20	113,47	113,50	113,55	113,50	113,47	112,73
RZĘDNE KONS.			113,37	113,40	113,40	113,45	113,40	113,37	112,73
RZĘDNE TEREN	113,40	112,90	113,40	113,40	113,40	113,40	113,30	113,30	112,70
ODLEGŁOŚCI	-5,60	-4,25	-3,40	-3,00	-2,85	-2,50	0,00	2,50	2,90



Pk = 1+919,84

P.P. = 110,00


RZĘDNE PROJ.			112,22	112,83	112,86	112,91	112,86	112,83	112,42
RZĘDNE KONS.			112,73	112,76	112,76	112,81	112,76	112,83	112,42
RZĘDNE TEREN	112,50	112,10	112,60	112,60	112,60	112,80	112,70	112,70	112,20
ODLEGŁOŚCI	-5,60	-4,25	-3,92	-3,00	-2,85	-2,50	0,00	2,50	2,96



Pk = 1+977,80

P.P. = 110,00


RZĘDNE PROJ.			112,86	112,84	112,87	113,05	113,22	113,19	112,8
RZĘDNE KONS.			112,74	112,77	112,87	112,96	113,12	113,08	112,8
RZĘDNE TEREN	112,80	112,40	112,90	112,90	112,90	112,90	112,90	112,90	112,10
ODLEGŁOŚCI	-5,40	-4,5	-3,04	-3,00	-2,85	0,00	2,50	3,00	4,5



Pk = +595,65

P.P. = 113,00

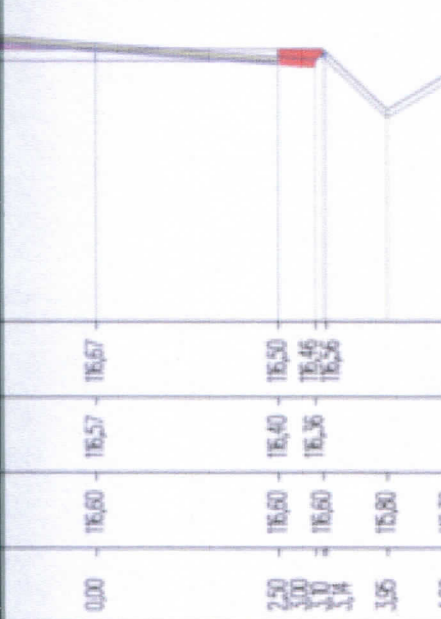
RZĘDNE PROJ.	16,5	16,60	16,63	16,60	16,46	16,28	16,25	16,21
RZĘDNE KONS.		16,50	16,53	16,50	16,36	16,8	16,5	
RZĘDNE TEREN	16,70	16,90	16,40	16,30	16,22	16,20	15,70	16,70
ODLEGŁOŚCI	-4,50	-3,68	-3,30	-3,00	-2,50	-2,0	0,00	2,50



Pk = +635,70

P.P. = 113,00


RZĘDNE PROJ.	15,14	15,87	15,90	15,96	15,90	15,87	15,33
RZĘDNE KONS.		15,77	15,80	15,85	15,80	15,77	15,33
RZĘDNE TEREN	15,60	15,10	15,80	15,80	15,70	15,70	15,20
ODLEGŁOŚCI	-5,00	-4,09	-4,00	-3,00	-2,50	0,00	2,50



Pk = +677,13

P.P. = 112,00

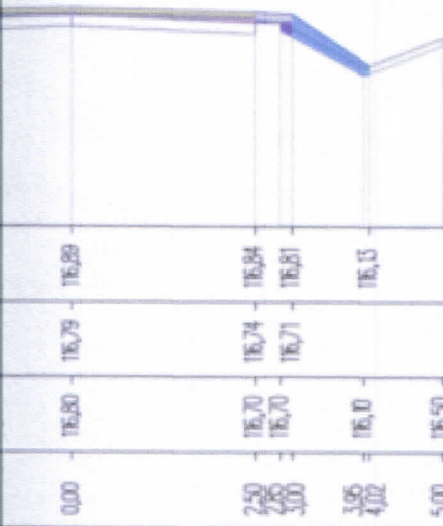
RZĘDNE PROJ.	14,72	15,57	15,60	15,65	15,60	15,57	14,92
RZĘDNE KONS.		15,47	15,50	15,55	15,50	15,47	14,92
RZĘDNE TEREN	15,20	14,70	15,30	15,35	15,50	15,30	14,80
ODLEGŁOŚCI	-5,25	-4,28	-4,25	-3,25	-3,00	-2,50	0,00



Pik = 1+296,62

P.P. = 113,00

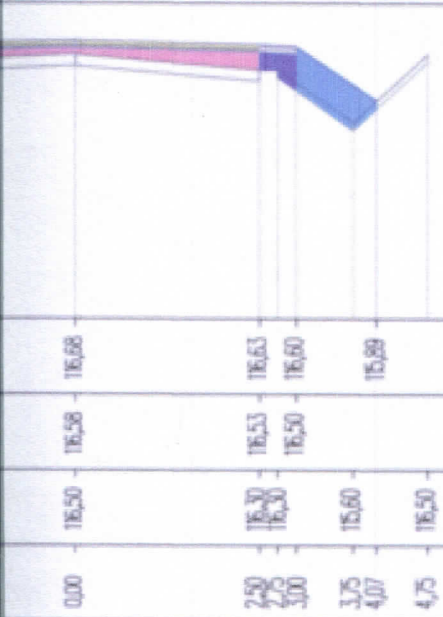
RZĘDNE PROJ.		15,60	16,44	16,47		16,52		16,47	16,44	15,66		
RZĘDNE KONS.			16,34	16,37		16,42		16,37	16,34			
RZĘDNE TEREN	16,20	15,60	16,30	16,30		16,40		16,30	16,30	15,60		
ODLEGŁOŚCI	-5,55	-4,25	-3,05	-3,00	-2,50	0,00		2,50	2,25	3,00	4,00	4,16



Pik = 1+345,95

P.P. = 113,00

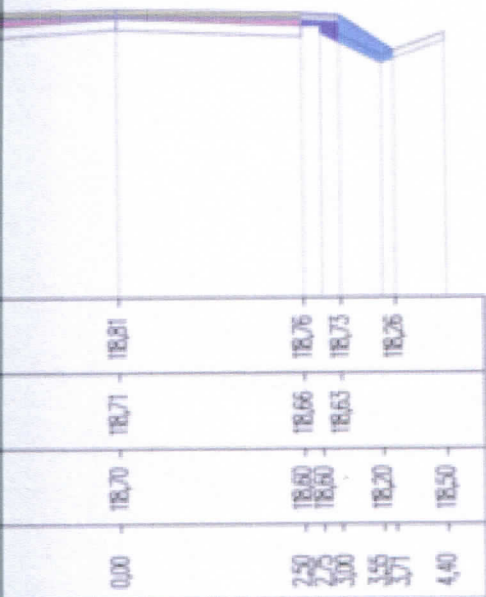
RZĘDNE PROJ.			15,90	16,28	16,31		16,36		16,31	16,28	15,64		
RZĘDNE KONS.			16,18	16,21		16,26		16,21	16,18				
RZĘDNE TEREN	16,30	15,60	16,20	16,20		16,20		16,20	16,20	15,60			
ODLEGŁOŚCI	-5,55	-4,25	-3,57	-3,00	-2,00	-2,50	0,00		2,50	2,60	3,00	3,90	3,97



Pik = 1+404,44

P.P. = 113,00

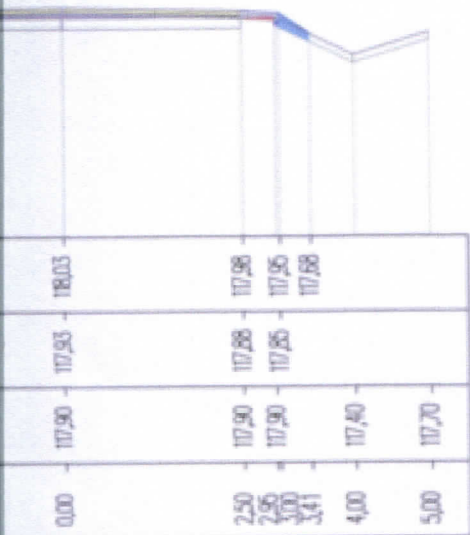
RZĘDNE PROJ.		15,72	16,48	16,51		16,56		16,51	16,48	15,83			
RZĘDNE KONS.			16,38	16,41		16,46		16,41	16,38				
RZĘDNE TEREN	16,40	15,70	16,30	16,30		16,40		16,30	16,30	15,80			
ODLEGŁOŚCI	-5,20	-4,13	-4,10	-3,10	-3,00	-2,50	0,00		2,50	2,60	3,00	3,90	3,97



Pik = 1+172,54

P.P. = 114,00

RZĘDNE PROJ.		18,45	18,99		19,07		19,02		18,99		18,38
RZĘDNE KONS.			18,89	18,92		18,97		18,92	18,89		18,38
RZĘDNE TEREN	18,90	18,40		18,90		18,90		18,80	18,80		18,30
ODLEGŁOŚCI	-5,45	-3,95	-3,92	-3,00	-2,50	0,00	2,50	2,85	3,00	3,70	4,50

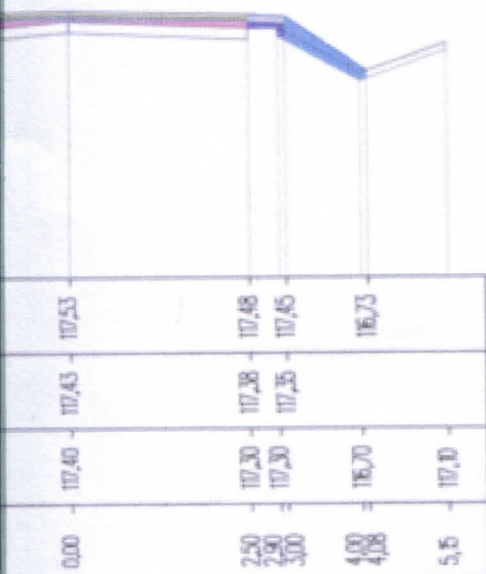


Pik = 1+216,37

P.P. = 114,00

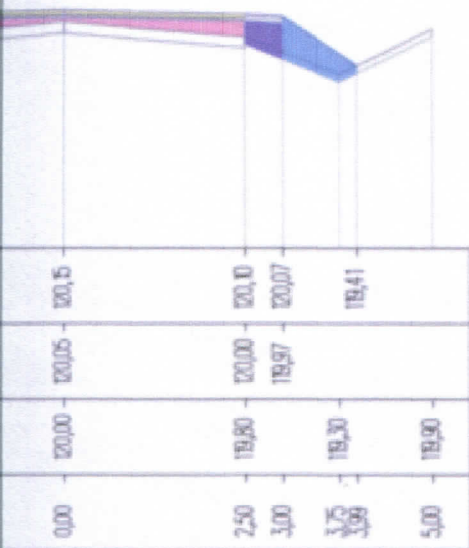
RZĘDNE PROJ.		18,12	18,81	18,84		18,89		18,84		18,13	
RZĘDNE KONS.			18,71	18,74		18,79		18,74	18,71		18,13
RZĘDNE TEREN	18,50	18,10		18,70		18,80		18,70	18,70		18,10
ODLEGŁOŚCI	-5,45	-4,03	-3,98	-3,00	-2,50	0,00	2,50	2,85	3,00	3,95	4,02

Pik = 1+255,88



P.P. = 113,00


RZĘDNE PROJ.		18,88	18,60	18,63		18,68		18,63		18,89		
RZĘDNE KONS.			18,50	18,53		18,58		18,53	18,50		18,89	
RZĘDNE TEREN	18,30	18,80	18,40	18,40		18,50		18,30	18,30		18,60	
ODLEGŁOŚCI	-5,50	-4,25	-4,09	-3,00	-2,85	-2,50	0,00	2,50	2,75	3,00	3,75	4,07



PK = 0+978,88

P.P. = 15,00


RZĘDNE PROJ.			18,42	18,73			18,81			18,76	18,73	18,26
RZĘDNE KONS.			18,63	18,66			18,71			18,66	18,63	18,26
RZĘDNE TEREN	18,60	17,90	18,50	18,55			18,70			18,60	18,60	18,20
ODLEGŁOŚCI	-5,00	-4,90	-3,47	-3,25	-3,00	-2,50	0,00			2,50	2,73	3,96



PK = 1+023,62

P.P. = 15,00

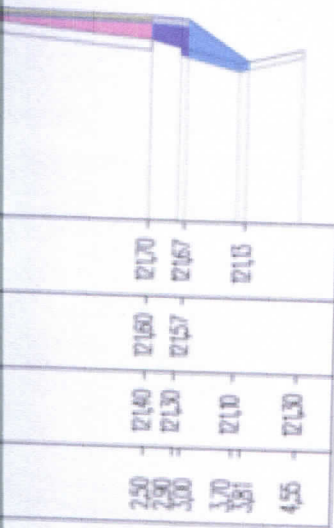
RZĘDNE PROJ.			17,82	17,96			18,03			17,98	17,95	17,68
RZĘDNE KONS.			17,85	17,88			17,93			17,88	17,85	17,68
RZĘDNE TEREN	18,20	17,60	17,90	17,90			17,90			17,90	17,90	17,70
ODLEGŁOŚCI	-5,00	-4,00	-3,20	-3,00	-2,90	-2,50	0,00			2,50	2,96	3,00



PK = 1+123,44

P.P. = 114,00

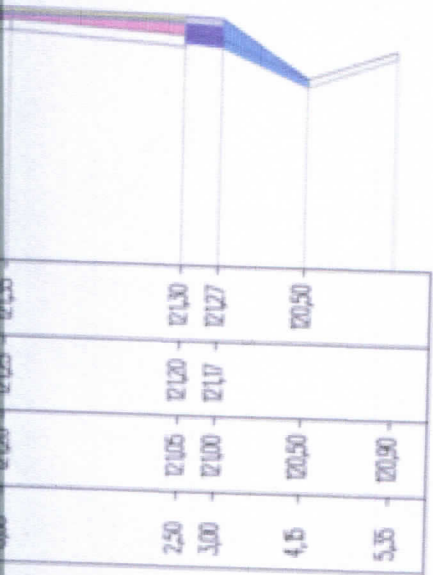
RZĘDNE PROJ.			16,79	17,45			17,53			17,48	17,45	16,73
RZĘDNE KONS.			17,35	17,38			17,43			17,38	17,35	16,73
RZĘDNE TEREN	17,20	16,70	17,20	17,20			17,40			17,30	17,30	16,70
ODLEGŁOŚCI	-5,00	-3,98	-3,00	-3,00	-2,50	0,00				2,50	2,90	3,00



Pik = 0+851,19

P.P. = 117,00


RZĘDNE PROJ.	19,36	20,07	20,10	20,5	20,10	20,07	19,41
RZĘDNE KONS.		19,97	20,00	20,05	20,00	19,97	19,41
RZĘDNE TEREN	19,80	19,20	19,70	19,80	20,00	19,80	19,30
ODLEGŁOŚCI	-5,50	-4,40	-4,07	-3,35	-3,00	-2,50	0,00



Pik = 0+902,01

P.P. = 116,00

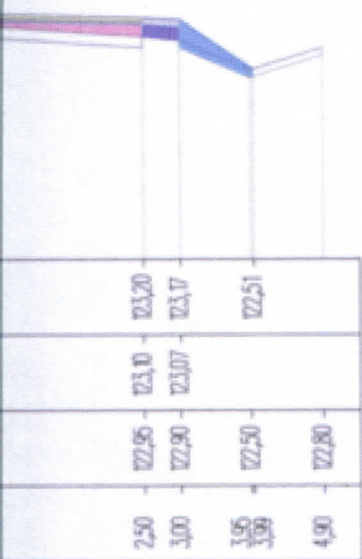
RZĘDNE PROJ.	19,10	19,22	19,25	19,30	19,25	19,22	18,83
RZĘDNE KONS.		19,12	19,5	19,20	19,5	19,12	18,83
RZĘDNE TEREN	19,10	19,10	19,10	19,10	19,20	19,20	19,10
ODLEGŁOŚCI	-5,90	-5,45	-4,45	-3,55	-3,18	-3,00	-2,50



Pik = 0+934,96

P.P. = 116,00

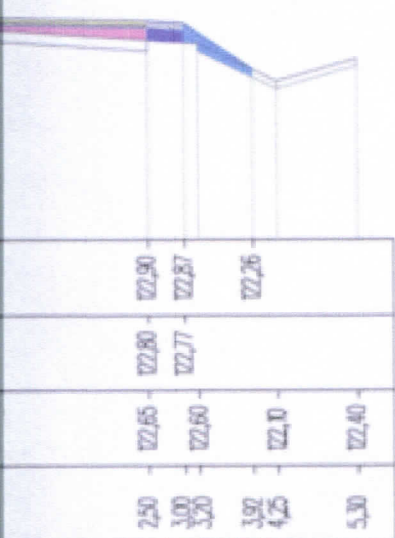
RZĘDNE PROJ.	18,80	19,07	19,10	19,5	19,10	19,07	18,44
RZĘDNE KONS.		18,97	19,00	19,05	19,00	18,97	18,44
RZĘDNE TEREN	18,80	18,40	18,80	18,85	19,00	18,90	18,40
ODLEGŁOŚCI	-5,50	-4,50	-3,45	-3,40	-3,00	-2,50	0,00



Pk = 0+707,31

P.P. = 119,00

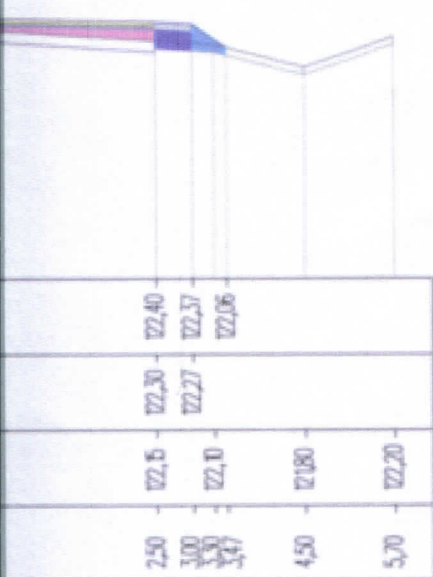
RZĘDNE PROJ.			21,40	21,67	21,70		21,75		21,70	21,67	21,0		
RZĘDNE KONS.			21,57	21,60			21,65		21,60	21,57	21,0		
RZĘDNE TEREN	21,40	21,10	21,40	21,45		21,60		21,40	21,30	21,0	21,30		
ODLEGŁOŚCI	-5,00	-4,20	-3,41	-3,60	-2,50	0,00		2,50	2,90	3,00	3,70	3,81	4,55



Pk = 0+752,09

P.P. = 118,00

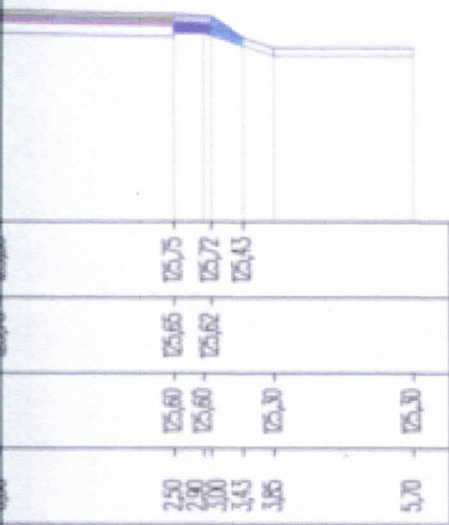
RZĘDNE PROJ.			20,70	21,27	21,30		21,35		21,30	21,27	20,50
RZĘDNE KONS.				21,17	21,20		21,25		21,20	21,17	
RZĘDNE TEREN	21,00	20,60	20,90	20,85		21,20		21,05	21,00	20,50	20,00
ODLEGŁOŚCI	-5,65	-4,30	-3,85	-3,00	-2,50	0,00		2,50	3,00	4,5	5,35



Pk = 0+802,55

P.P. = 117,00


RZĘDNE PROJ.			20,25	20,57	20,60		20,65		20,60	20,57	20,26		
RZĘDNE KONS.				20,47	20,50		20,55		20,50	20,47			
RZĘDNE TEREN	20,40	19,90	20,50	20,50				20,50	20,50	20,10	20,60		
ODLEGŁOŚCI	-5,30	-4,5	-3,48	-3,00	-2,50	0,00		2,50	2,80	3,00	3,47	3,90	5,05



Pk = 0+565,82

P.P. = 120,00


RZĘDNE PROJ.	22,35	23,17	23,20	23,25	23,20	23,17	22,51
RZĘDNE KONS.		23,07	23,10	23,15	23,10	23,07	
RZĘDNE TEREN	22,80	22,30	22,90	22,95	23,10	22,95	22,50
ODLEGŁOŚCI	-5,25	-1,77	-1,00	-2,50	0,00	2,50	3,96



Pk = 0+610,37

P.P. = 120,00

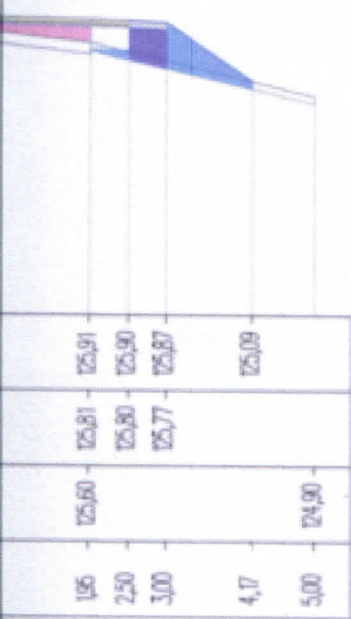
RZĘDNE PROJ.	22,11	22,87	22,90	22,95	22,90	22,87	22,26
RZĘDNE KONS.		22,77	22,80	22,85	22,80	22,77	
RZĘDNE TEREN	22,50	22,10	22,60	22,65	22,80	22,65	22,10
ODLEGŁOŚCI	-5,25	-1,14	-1,00	-2,50	0,00	2,50	3,92



Pk = 0+655,85

P.P. = 119,00


RZĘDNE PROJ.	22,06	22,57	22,40	22,45	22,40	22,37	22,06
RZĘDNE KONS.		22,27	22,30	22,35	22,30	22,27	
RZĘDNE TEREN	22,25	21,90	22,10	22,15	22,30	22,15	21,80
ODLEGŁOŚCI	-5,30	-4,30	-1,45	-3,00	0,00	2,50	3,47



PK = 0+403,47

P.P. = 123,00


RZĘDNE PROJ.			25,70	25,72	25,75				
RZĘDNE KONS.			25,62	25,65	25,70	25,80	25,75	25,72	25,65
RZĘDNE TEREN	25,40	25,20	25,70	25,70	25,70	25,80	25,60	25,60	25,30
ODLEGŁOŚCI	-5,5	-4,0	-1,0	-1,0	-2,0	0,00	2,50	2,00	5,70
	1,95	2,50	3,00	4,7	5,00				



PK = 0+444,13

P.P. = 122,00

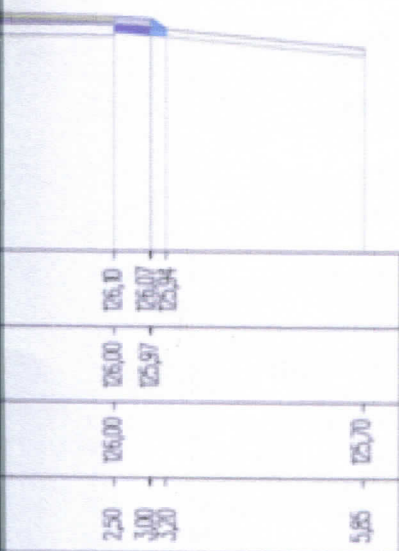
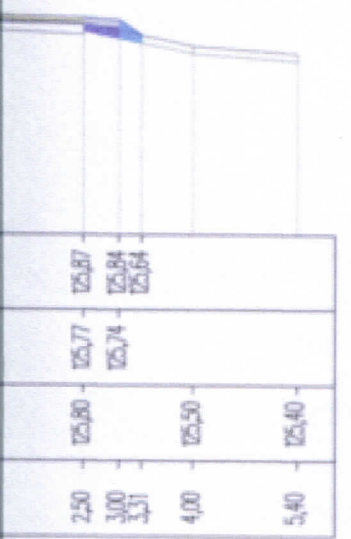

RZĘDNE PROJ.			24,57	24,97	25,00				
RZĘDNE KONS.			24,57	24,90	25,00	25,05	25,00	24,97	24,50
RZĘDNE TEREN	24,80	24,40	24,70	24,70	24,90	24,90	24,80	24,50	24,50
ODLEGŁOŚCI	-5,40	-4,25	-3,60	-3,00	-2,50	0,00	2,50	3,00	5,70
	2,50	3,00	3,31	4,00	5,40				

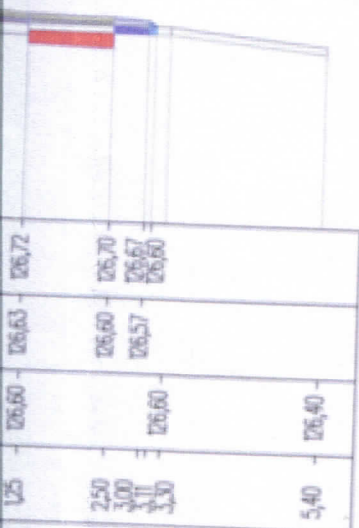


PK = 0+506,73

P.P. = 121,00

RZĘDNE PROJ.			23,50	23,77	23,80				
RZĘDNE KONS.			23,67	23,70	23,85	23,80	23,77	23,70	23,10
RZĘDNE TEREN	23,60	23,20	23,50	23,55	23,70	23,85	23,40	23,30	23,40
ODLEGŁOŚCI	-5,20	-4,30	-3,41	-3,00	-2,50	0,00	2,50	3,00	5,00
	2,50	3,00	3,20	5,65					

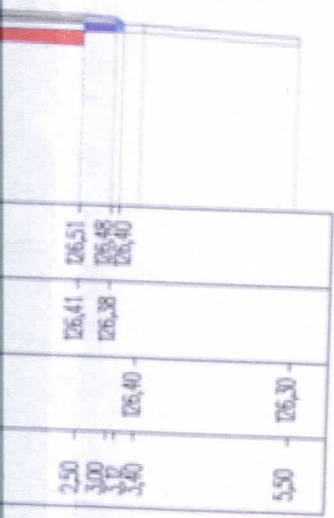




Pk = 0+244,69

P.P. = 122,00

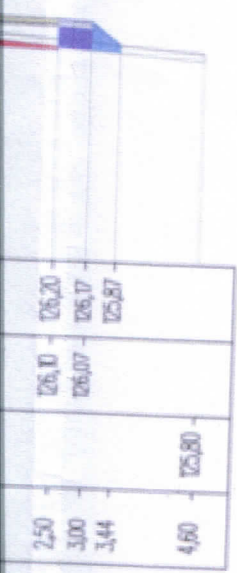
RZĘDNE PROJ.				25,70	25,87	25,90					
RZĘDNE KONS.				25,77	25,80	25,80		25,85	25,90	25,91	25,90
RZĘDNE TEREN	26,00	25,10	25,70	25,70	25,80	25,90	25,80	25,80	25,80	25,90	24,90
ODLEGŁOŚCI	-5,60	-4,50	-3,65	-3,00	-2,50	0,00	0,00	0,00	1,95	2,50	3,00



Pk = 0+300,00

P.P. = 123,00

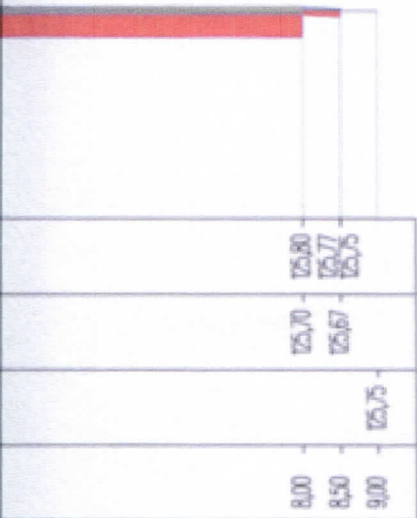
RZĘDNE PROJ.				25,48	25,84	25,87		25,92		25,87	25,84	25,64
RZĘDNE KONS.				25,74	25,77	25,77		25,82		25,77	25,74	25,64
RZĘDNE TEREN	26,70	25,40	25,90	25,90	25,90	25,90	25,90	25,90	25,80	25,77	25,74	25,40
ODLEGŁOŚCI	-5,00	-3,75	-3,04	-3,00	-2,50	0,00	0,00	0,00	2,50	3,00	3,31	4,00



Pk = 0+345,15

P.P. = 123,00

RZĘDNE PROJ.				26,80	26,07	26,10		26,5		26,10	26,07	25,94
RZĘDNE KONS.				25,97	26,00	26,10		26,05		26,00	25,97	25,94
RZĘDNE TEREN	26,00	25,50	26,00	26,00	26,00	26,10	26,05	26,10	26,00	26,00	25,97	25,70
ODLEGŁOŚCI	-5,45	-4,00	-3,71	-3,00	-2,50	0,00	0,00	0,00	2,50	3,00	3,20	5,85



Pik = 0+097,22

P.P. = 124,00

RZĘDNE PROJ.			26,60	26,67	26,70		26,75	26,72	26,70	26,67	26,60
RZĘDNE KONS.			26,57	26,60	26,60		26,66	26,63	26,60	26,57	26,60
RZĘDNE TEREN	26,50	26,00	26,60	26,60	26,60		26,60	26,60	26,60	26,60	26,60
ODLEGŁOŚCI	-5,96	-4,66	-3,35	-3,11	-3,00	-2,50	0,00	1,25	2,50	3,00	3,30

Pik = 0+145,21

P.P. = 124,00

RZĘDNE PROJ.			26,40	26,48	26,51		26,56	26,54	26,51	26,48	26,40
RZĘDNE KONS.			26,38	26,41	26,41		26,46	26,44	26,41	26,38	26,40
RZĘDNE TEREN	26,30	26,00	26,40	26,40	26,40	26,50	26,40	26,40	26,40	26,40	26,40
ODLEGŁOŚCI	-5,70	-4,70	-3,70	-3,7	-3,00	-2,90	-2,50	-0,70	0,00	1,5	2,50

Pik = 0+200,73

P.P. = 123,00

RZĘDNE PROJ.			26,00	26,17	26,20		26,25	26,22	26,20	26,17	26,07
RZĘDNE KONS.			26,07	26,10	26,10		26,15	26,12	26,10	26,07	26,07
RZĘDNE TEREN	26,00	26,50	26,00	26,00	26,00	26,10	26,00	26,00	26,00	26,00	26,80
ODLEGŁOŚCI	-5,55	-4,40	-3,49	-3,25	-3,00	-2,80	-2,50	-0,50	0,00	1,50	2,50

= 0+000,00

P.P. = 123,00

WZĘDNE PROJ.	125,80	125,77	125,80				125,80		125,80	125,77	125,80
WZĘDNE KONS.	125,67	125,70								125,70	125,67
WZĘDNE TEREN	125,80						125,80				
ODLEGŁOŚCI	-9,00	-8,50	-8,00				0,00			8,00	8,50

= 0+005,00

P.P. = 123,00

WZĘDNE PROJ.			125,57	125,79	125,82		125,87	125,84	125,82	125,79	125,80
WZĘDNE KONS.			125,69	125,72	125,72		125,77	125,74	125,72	125,69	125,80
WZĘDNE TEREN	125,70	125,20	125,80	125,80	125,80		125,80	125,80	125,80	125,80	125,80
ODLEGŁOŚCI	-5,80	-4,25	-1,11	-1,00	-2,78	-2,50	0,00	1,15	2,50	3,00	3,28

= 0+055,77

P.P. = 123,00

WZĘDNE PROJ.			126,35	126,47	126,50		126,55	126,53	126,50	126,47	126,50
WZĘDNE KONS.			126,37	126,40	126,40		126,45	126,43	126,40	126,37	126,50
WZĘDNE TEREN	126,30	126,90	126,40	126,40	126,40		126,40	126,40	126,40	126,40	126,30
ODLEGŁOŚCI	-5,60	-4,40	-1,17	-1,05	-3,00	-2,50	0,00	1,20	2,50	3,00	3,11