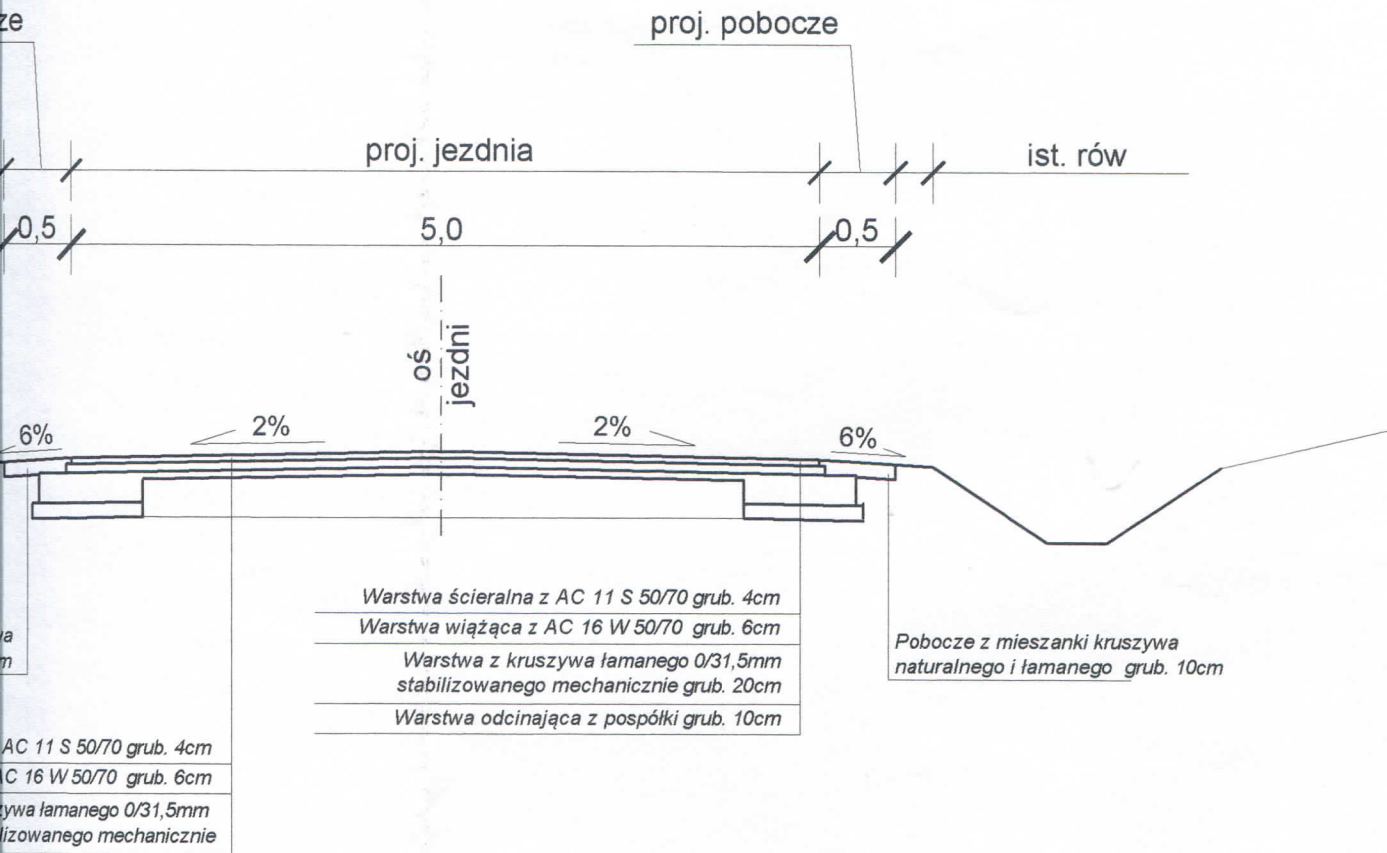


Przekrój przez jezdnię

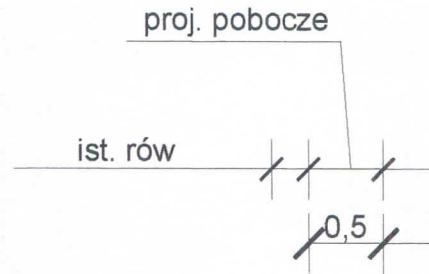
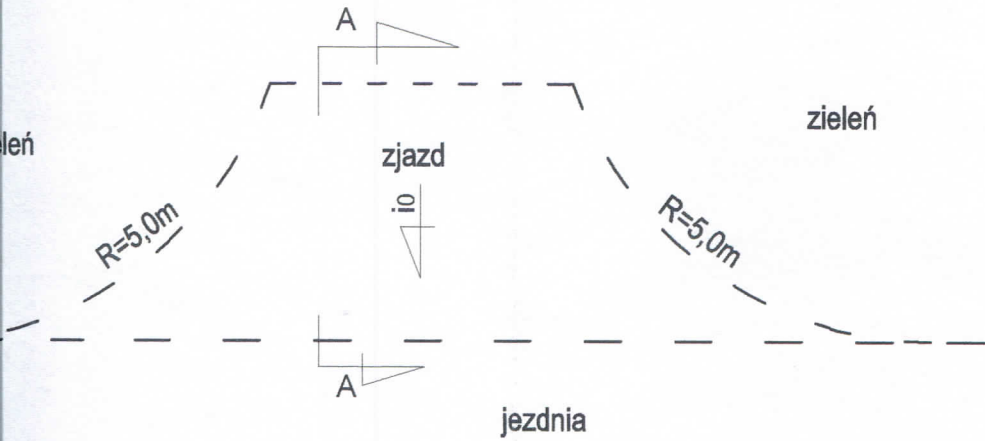


Uwaga:

- spadek na zjazdach dostosować do rzędnej projektowanej jezdni i rzędnej istniejącej bramy

Inwestor:		Gmina Gzy, Gzy 9, 06-126 Gzy	
Obiekt:		Droga gminna nr 340111W Porzawo - Sulnikowo - Skaszewo na odcinku Sulnikowo - Nowe Skaszewo, gmina Gzy	
Temat opracowania:		Przebudowa drogi	
Nazwa rysunku:		PRZEKROJE NORMALNE	
Projektant:		mgr inż. Cezary Mikołajewski	
Data:		24.12.2016 r.	
Stadium:		Projekt budowlany	
Nr uprawnień:		MAZ/0515/PWBD/15	
Branża:		Drogowa	
Skala:		1:10, 1:50, 1:100	
Numer ewidencyjny:		0515/PV/WBD/15	


Zjazd publiczny, skala 1:100



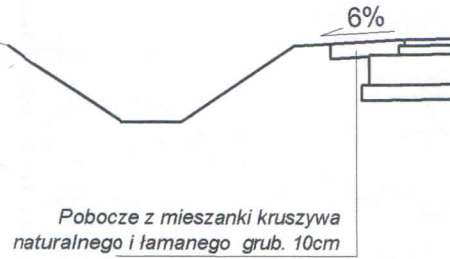
skala 1:10

jezdnia

2%

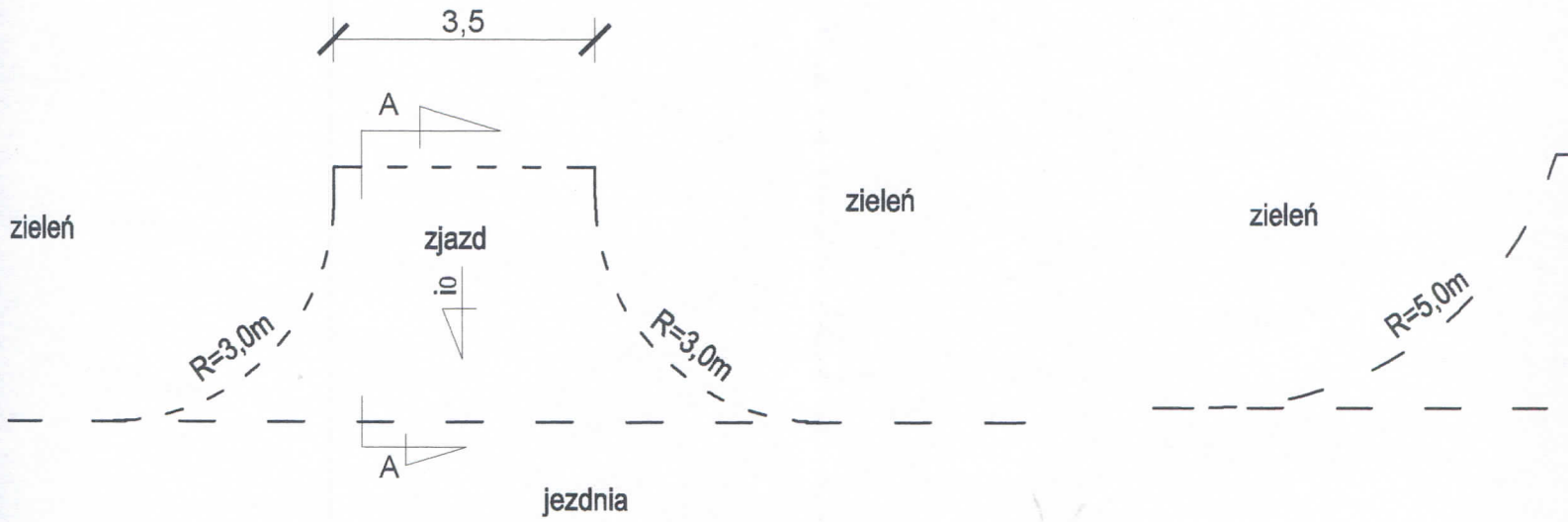


Warstwa ścierna z AC 11 S 50/70 grub. 4cm
 Warstwa wiążąca z AC 16 W 50/70 grub. 6cm
 Warstwa wyrównawcza z kruszywa łamanego 0/31,5mm mechanicznie grub. 20cm
 Warstwa podcinająca z pospółki grub. 10cm

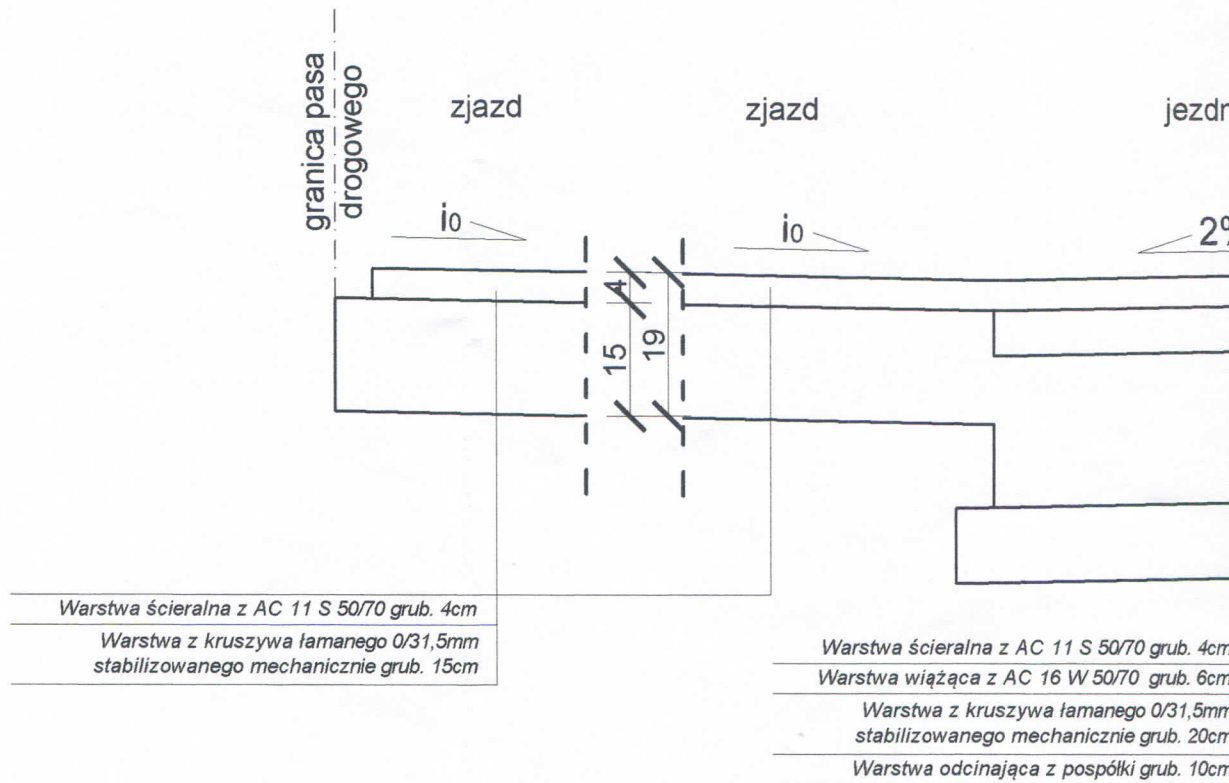


Warstwa ścierna z AC 11 S 50/70
 Warstwa wiążąca z AC 16 W 50/70
 Warstwa wyrównawcza z kruszywa łamanego mechanicznie grub. 20cm
 Warstwa podcinająca z pospółki grub. 10cm

Zjazd indywidualny, skala 1:100



Przekrój A-A, skala 1:10



zielen

Plan 1.10 A-A

1.10

1.10

1.10

1.10

1.10

0