

ZAMAWIAJĄCY:

GMINA GZY

Starostwo Powiatowe

w Pultusk

Wydział Inżynierstwa i Architektury

DOKUMENTACJA PROJEKTOWA
na roboty budowlane przebudowy
drogi gminnej
we wsi WOJTY TROJANY
gmina GZY

PROFIL PODŁUŻNY
odcinek od km 0+000 do km 1+370
działka ewidencyjna Nr. 19/1

skala 1: $\frac{100}{1000}$

OPRACOWAŁ:

Władysław Jukłborek
Upr. bud. do proj. i kier. rob.
w specjalności dróg Nr 366/66
PULTUSK/ul. Tysiąclecia 37/6
tel. 692-29-54

PULTUSK, dn. 5 grudnia 2009r.

POZIOM PORÓWNAWCZY
Rzędne projektowane w osi jezdni
Rzędne terenu w osi jezdni
Spadki podłużne i łuki pionowe
Proste i łuki poziome
Odległości
Pikietaż

POCZATEK ROBÓT
SKRZYŻOWANIE

004

004

0.15

0.13

0.24

0.13

z drogą gminną

istniejąca
nawierzchnia
asfaltowa

KM = 0+000

105.40



121120 120.30

119.90 119.94

119.73 119.88

119.51 119.64

119.20 119.44

119.24

118.85 118.98

00120

55.00

00088

75.00

00038

90.00

30.00

35.00

55.00

80.00

30.00

0+000

1

004

004

0.15

0.13

0.24

0.13

z drogą gminną

istniejąca
nawierzchnia
asfaltowa

KM = 0+000

105.40



119.90	119.94	119.51	119.64	119.20	119.44	119.24	118.85	118.98
119.73	119.88							
00120		00088			00038			
55.00		75.00			90.00			
30.00	35.00	55.00	80.00				30.00	

0+000

1


013

009

013

005

istniejąca nawierzchnia żwirowa grubości 15-18 cm



R = 235m.

T = 67.75m B = 5.66m K = 131.94m $\alpha = 32^{\circ}10'$

20.00

30.75

96.72

10.00

50.00

62.69

2

3

KŁ.

117.20	116.80	116.50	116.59	116.20	116.30
	116.93	116.76		116.43	116.43
069			00055	<u>0.00</u>	
		90.00		<u>40.00</u>	
	40.00	70.00		30.00	70.00

0.13

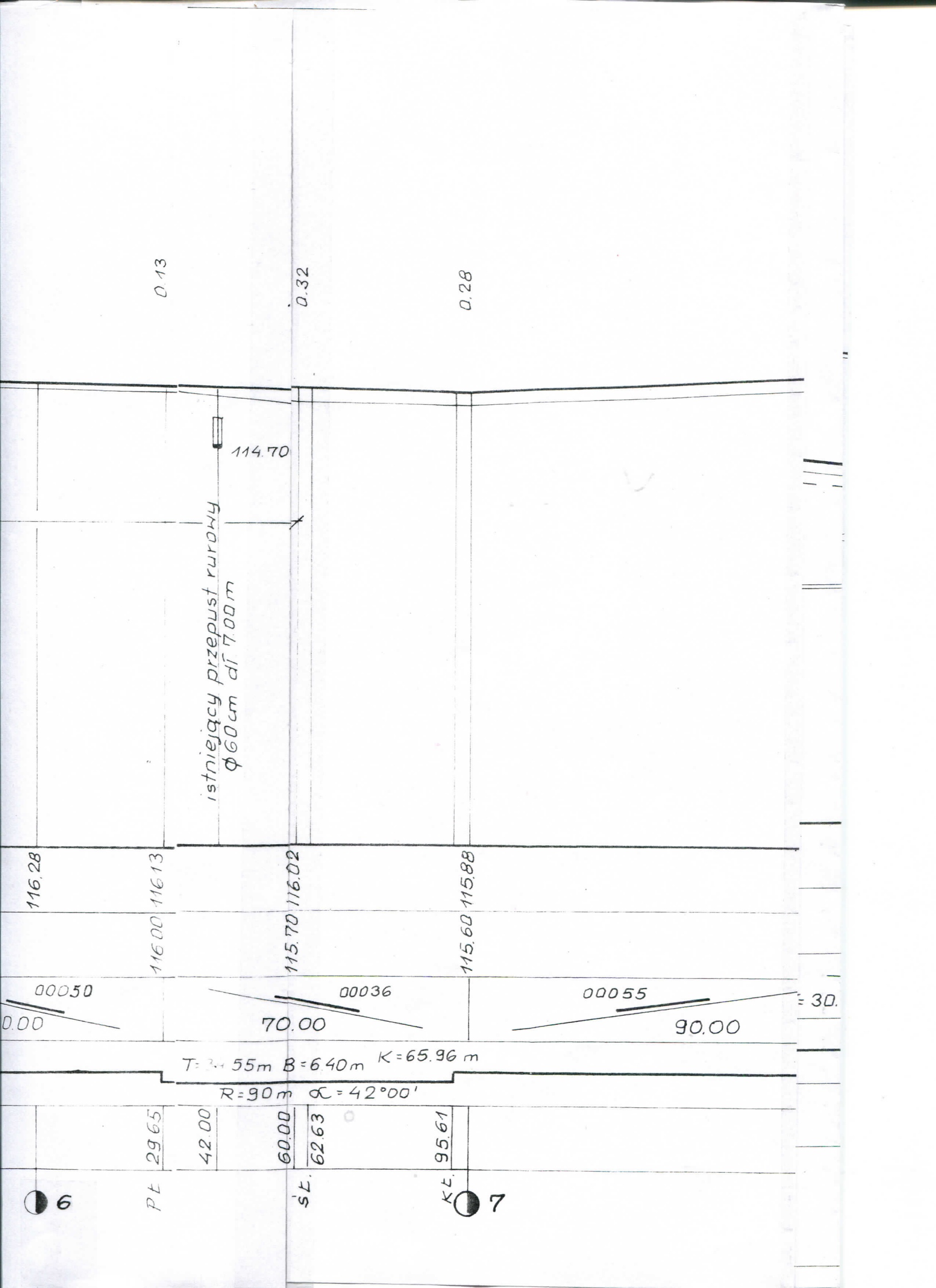
0.26

0.23

0.13

4

5



0.28

0.28

0.30

0.70

115.20

116.10 116.38

116.34

115.80 116.08

115.60 115.90

115.20 115.90

110.00

00043

71.20

0.000

90.00

60.00

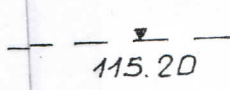
71.20



Strona lewa

row kryty - rury
betonowe $\phi 30\text{ cm} = 40$
długości 50 m

OZNACZENIE:



Rzędne rowu
dwustronnego



0.40

0.52

0.51

0.30

0.26

115.08

114.90

114.78

114.59

114.08

113.64

180

115.90 - 0.20 = 115.70

115.25

115.30 115.70

115.10 115.62

114.90

114.60 115.11

114.30 114.60

113.90 114.16

114.08

R=6000 m

001625

31.20

000888

59.10

T=30

=4880 m B=0.20 m

90.00

20.00

30.00

40.00

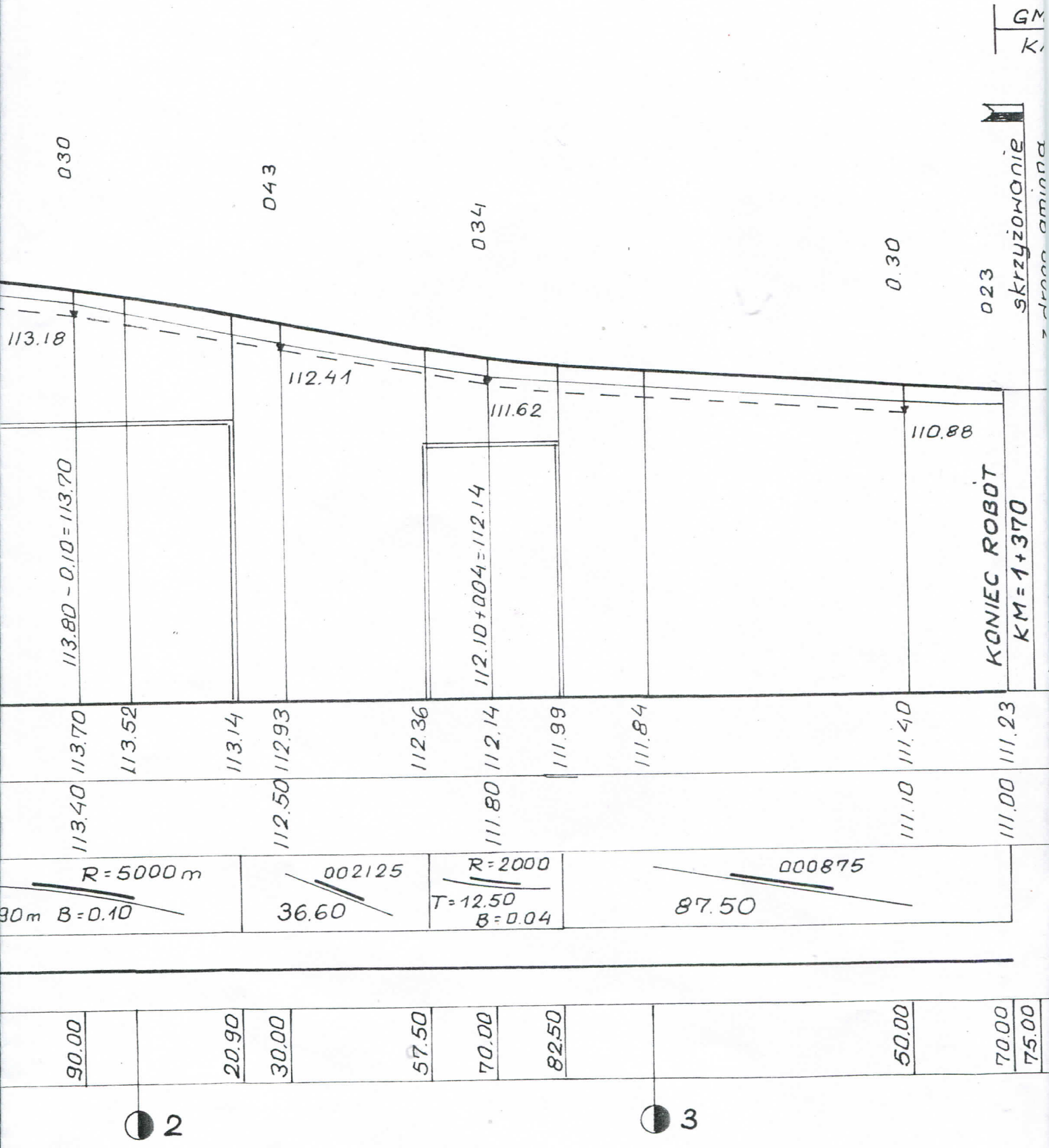
68.80

40.00

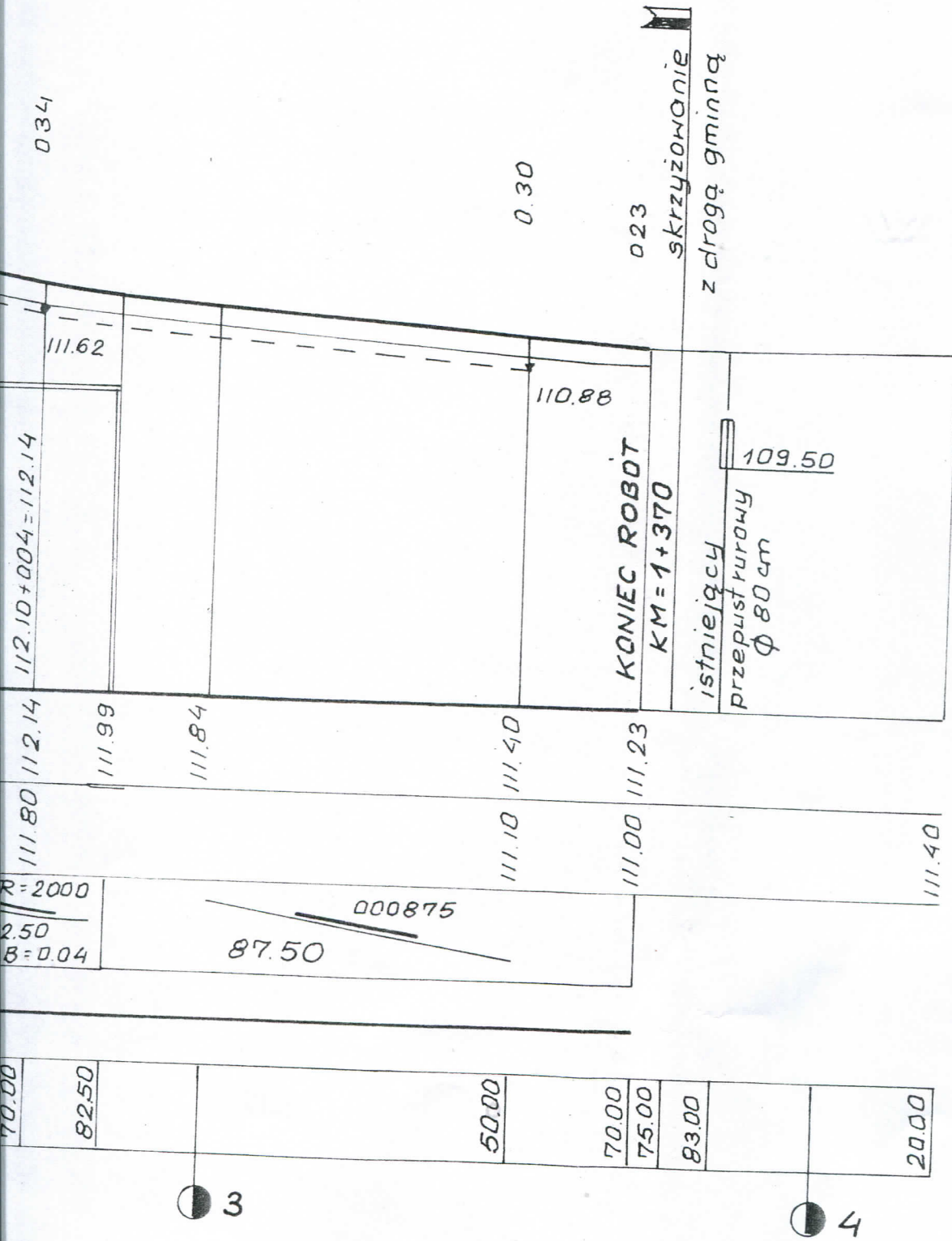
59.10

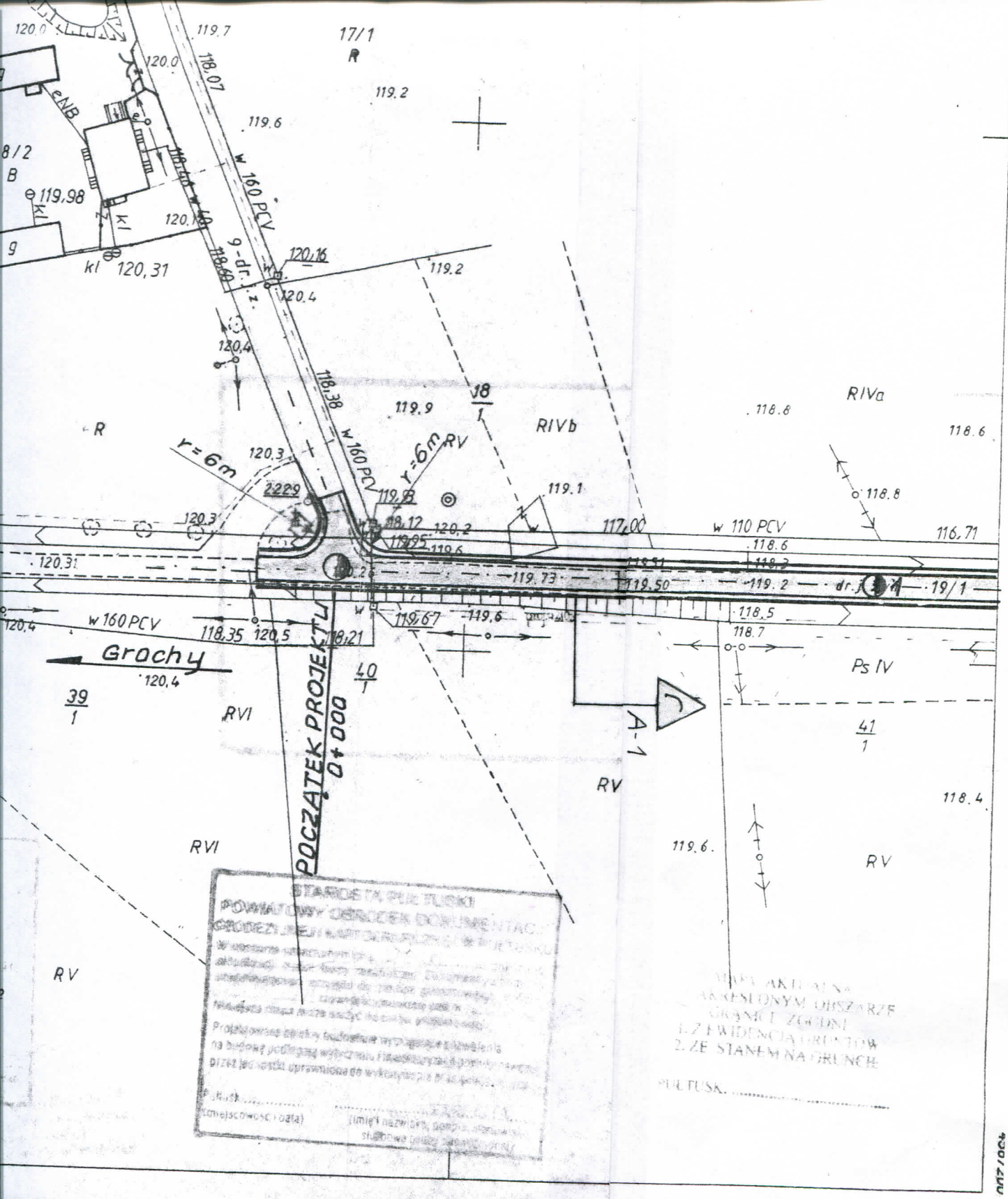
1 km





GMINA
KARNIEWO





STAROSTA PULSKI
 POWIATOWY OŚRODEK DOKUMENTACJI
 GEODEZYJNEJ I KARTOGRAFICZNEJ PULSKA
 Wycieczka terenowa...
 Projektowanie...
 na budowę...
 przez...
 Pulaski...
 miejscowość (zosta) (imię i nazwisko, stopień, zawód, służbowe nazwisko, data, 2017)

MIEJSCOWOŚĆ AKTUALNA
 W AKCESIONUM OCHRONY
 GRANICZNEJ ZGODNE
 L. Z EWIDENCJĄ GRUNTOWĄ
 2. ZE STANEM NA GRUNCIE
 PULSKA

5781500

Poza wykazanymi na niniejszej mapie urządzeniami podziemnymi nie wyklucza się
 istnienia w terenie innych urządzeń i budowli podziemnych, dla których brak jest infor-
 macji branżowych i nie zostały odnalezione w czasie inwentaryzacji geodezyjnej.

$$W_1 = 0+298,50$$

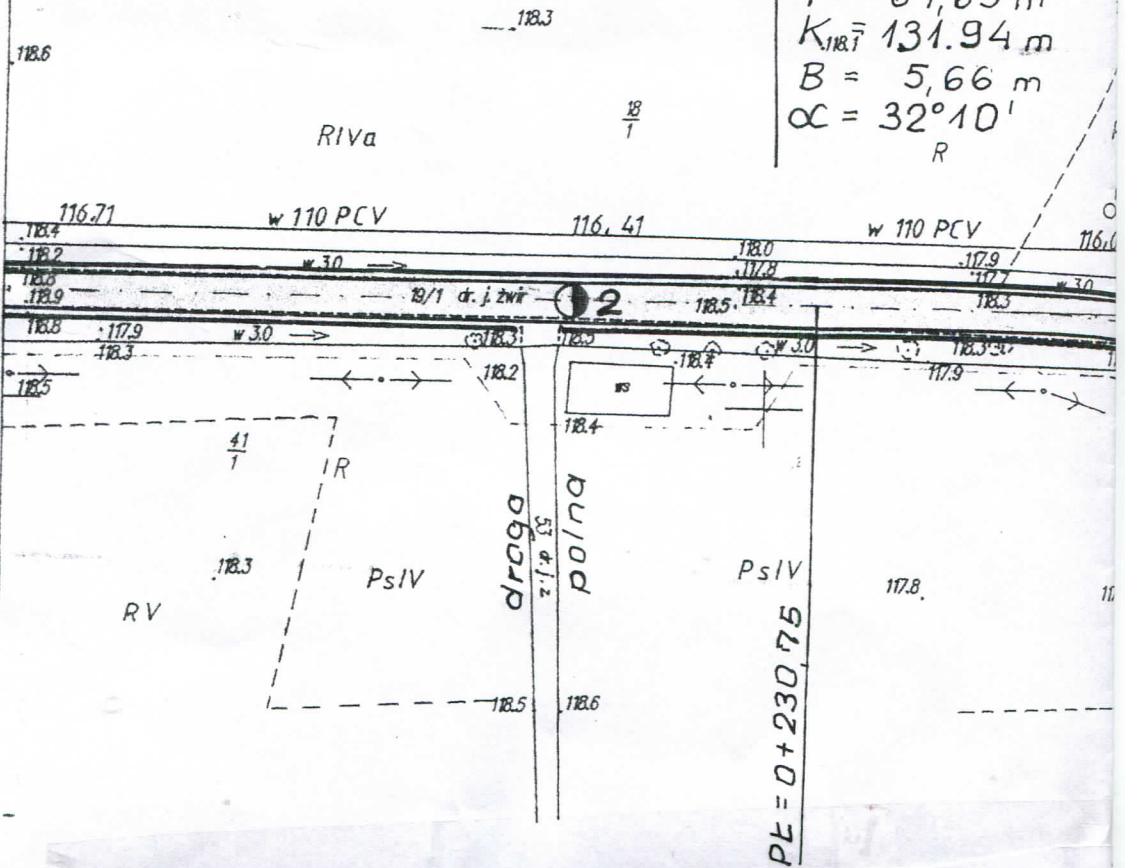
$$R = 235 \text{ m}$$

$$T = 67,65 \text{ m}$$

$$K_{18,7} = 131,94 \text{ m}$$

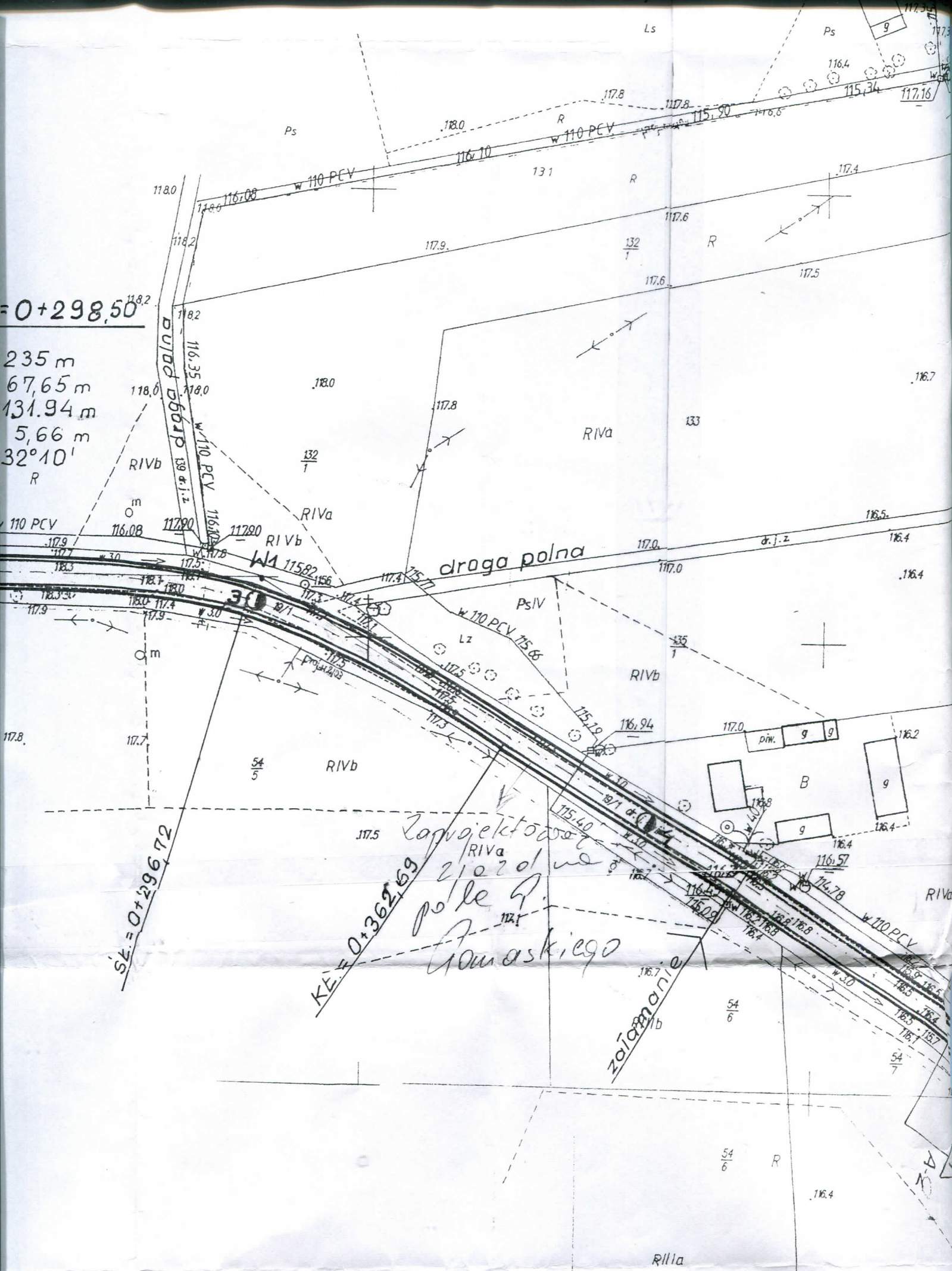
$$B = 5,66 \text{ m}$$

$$\alpha = 32^\circ 10'$$



SK = 0+298,50

235 m
67,65 m
131,94 m
5,66 m
32°10'
R



Zaprojektował
210201 na
pole P.
Gromaskiego
Zołomanie

SK = 0+296,72

Zołomanie

R11a

116.4

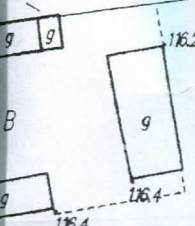
115.8

$\frac{135}{7}$

115.6

R

R



Grunty wsi WÓJTY TROJANY

$$W_2 = 0+$$

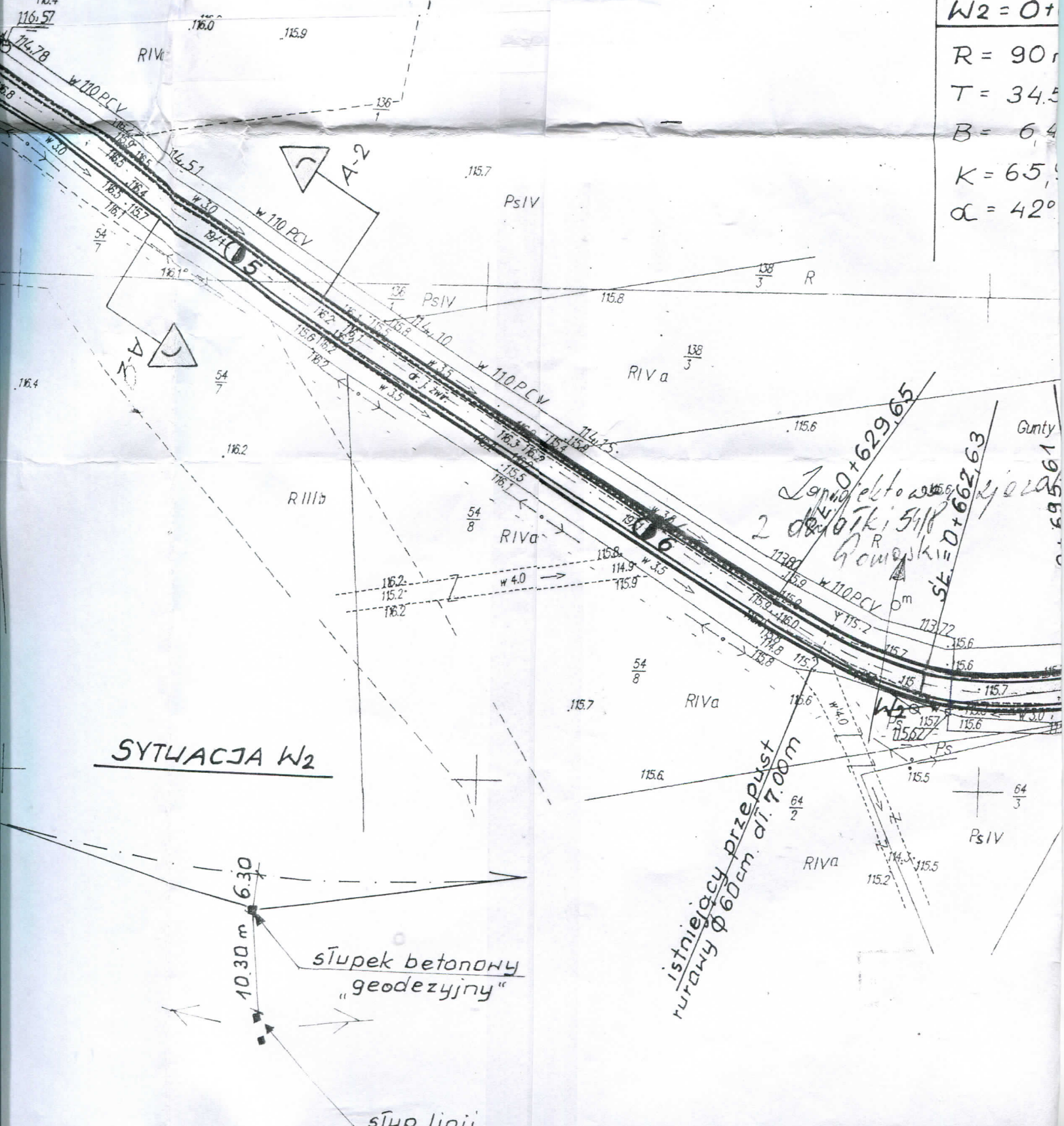
$$R = 90$$

$$T = 34.5$$

$$B = 6.4$$

$$K = 65.5$$

$$\alpha = 42^\circ$$



SYTUACJA W2

10.30 m
6.30

słupek betonowy "geodezyjny"

słup linii

istniejący przepływ rurawy ϕ 60cm. dl. 7.00m

Zaplanowane 2 otwory 54/8 R. Równoległe

$SK = 0 + 629.65$
 $SK = 0 + 662.63$

SYTUACJA KM=0+965

$W_2 = 0+664.20$

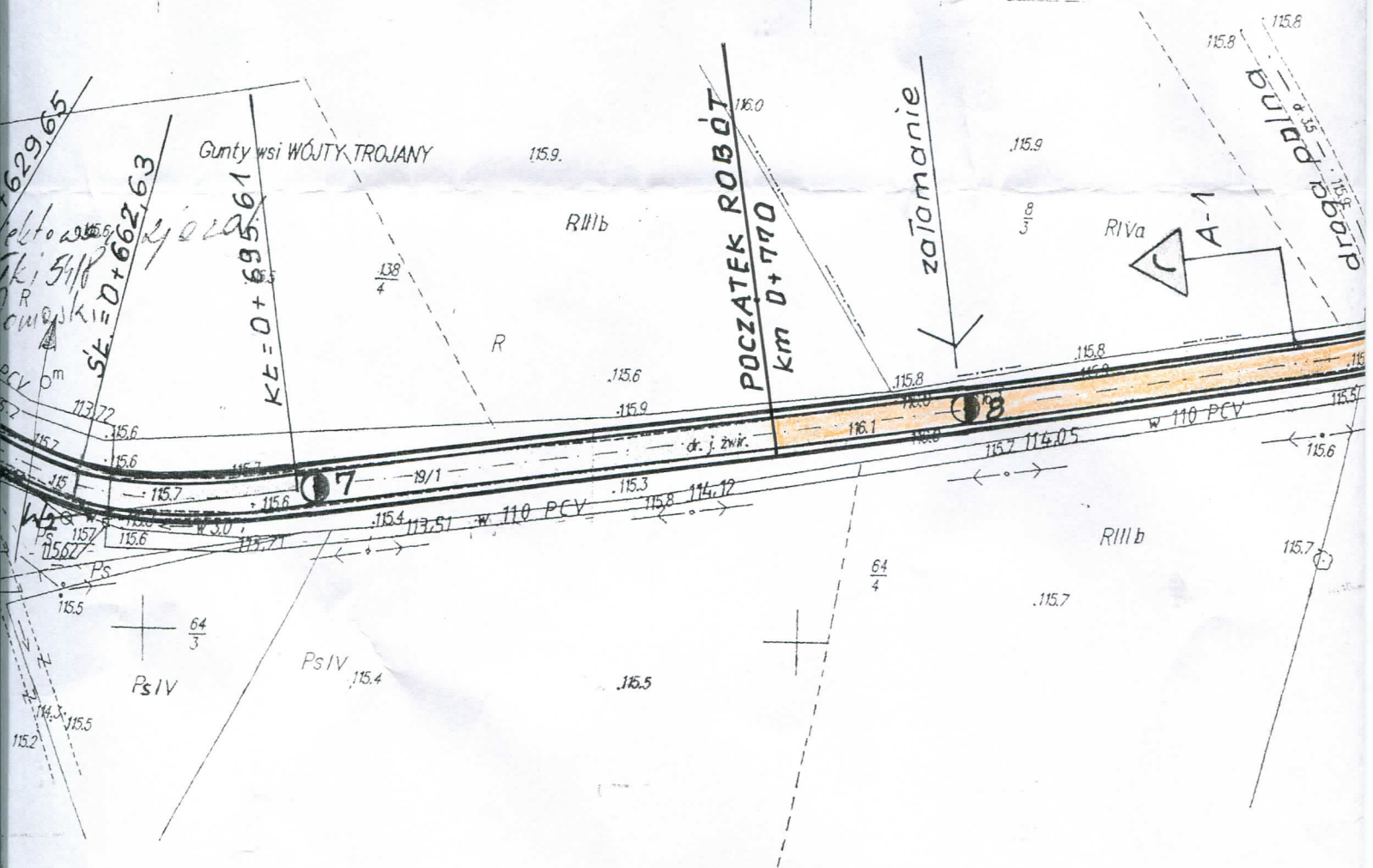
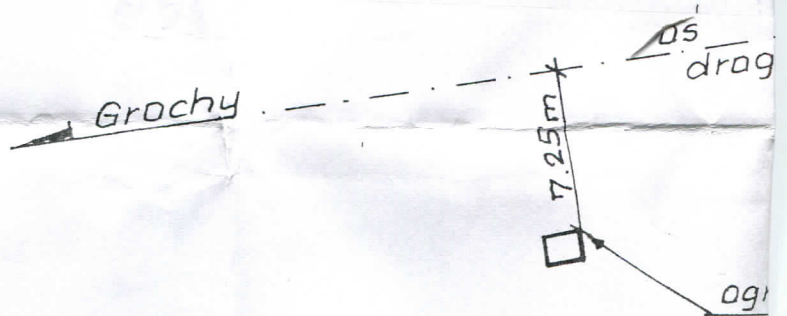
$R = 90\text{ m}$

$T = 34.55\text{ m}$

$B = 6.40\text{ m}$


$K = 65.96\text{ m}$

$\alpha = 42^\circ 00'$



MAPA AK
W ZAKRESIE IN
OPRACOWAN
I ZWIEDZEN
I ZWIEDZEN
I ZWIEDZEN
I ZWIEDZEN

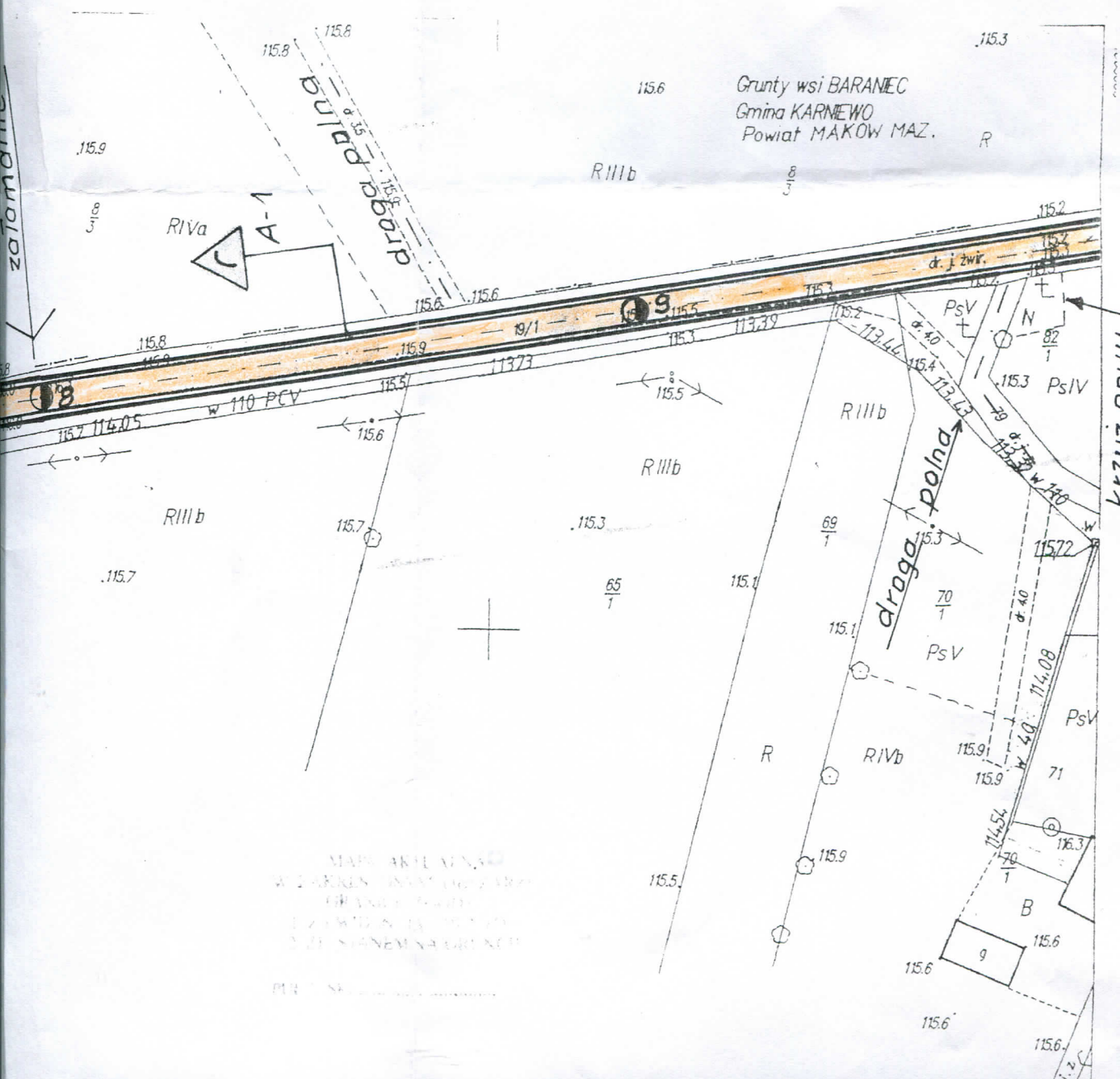
SYTUACJA KM=0+965



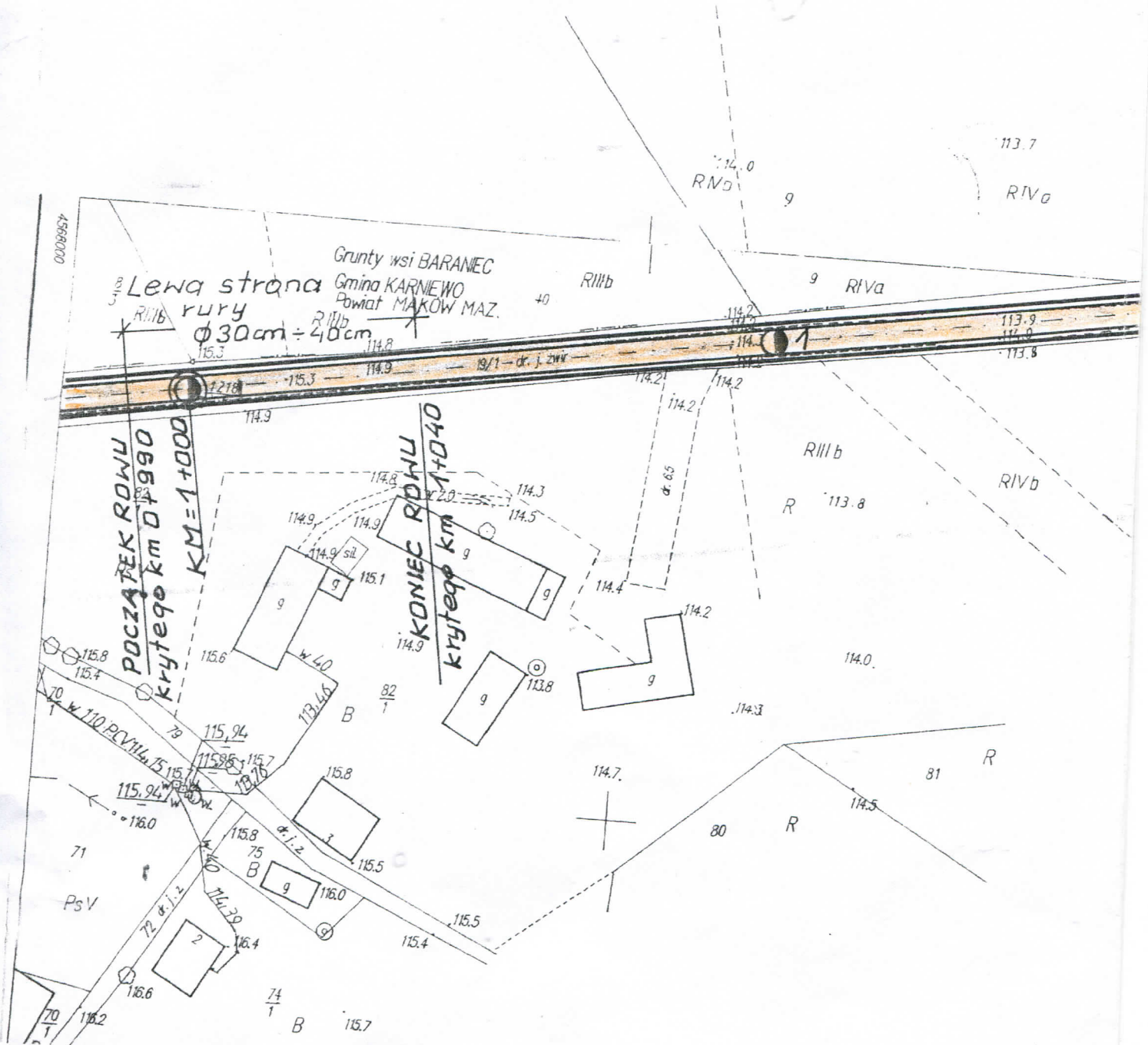
7.25 m

os.
drogi

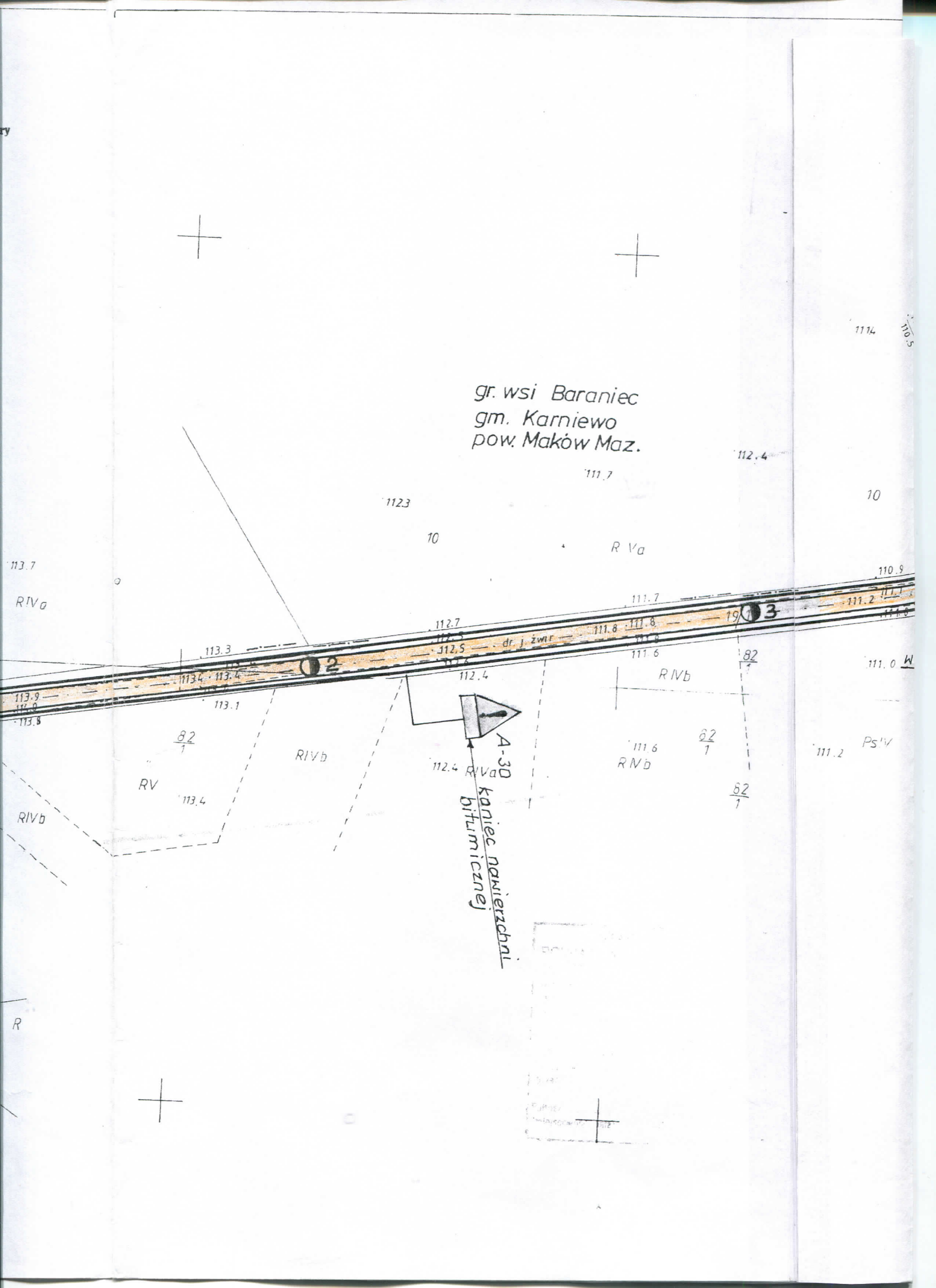
ogrodzenie krzyża (nowego)



MAPA AKTUALNA
W 2 AKRESY DLA WŁAŚCICIELA
GRUNTOW
I ZAKRESEK
DZIAŁA KATASTRALNEGO
DZIAŁA 9/1
DZIAŁA 9/2
DZIAŁA 9/3



gr. wsi Baraniec
gm. Karniewo
pow. Maków Maz.



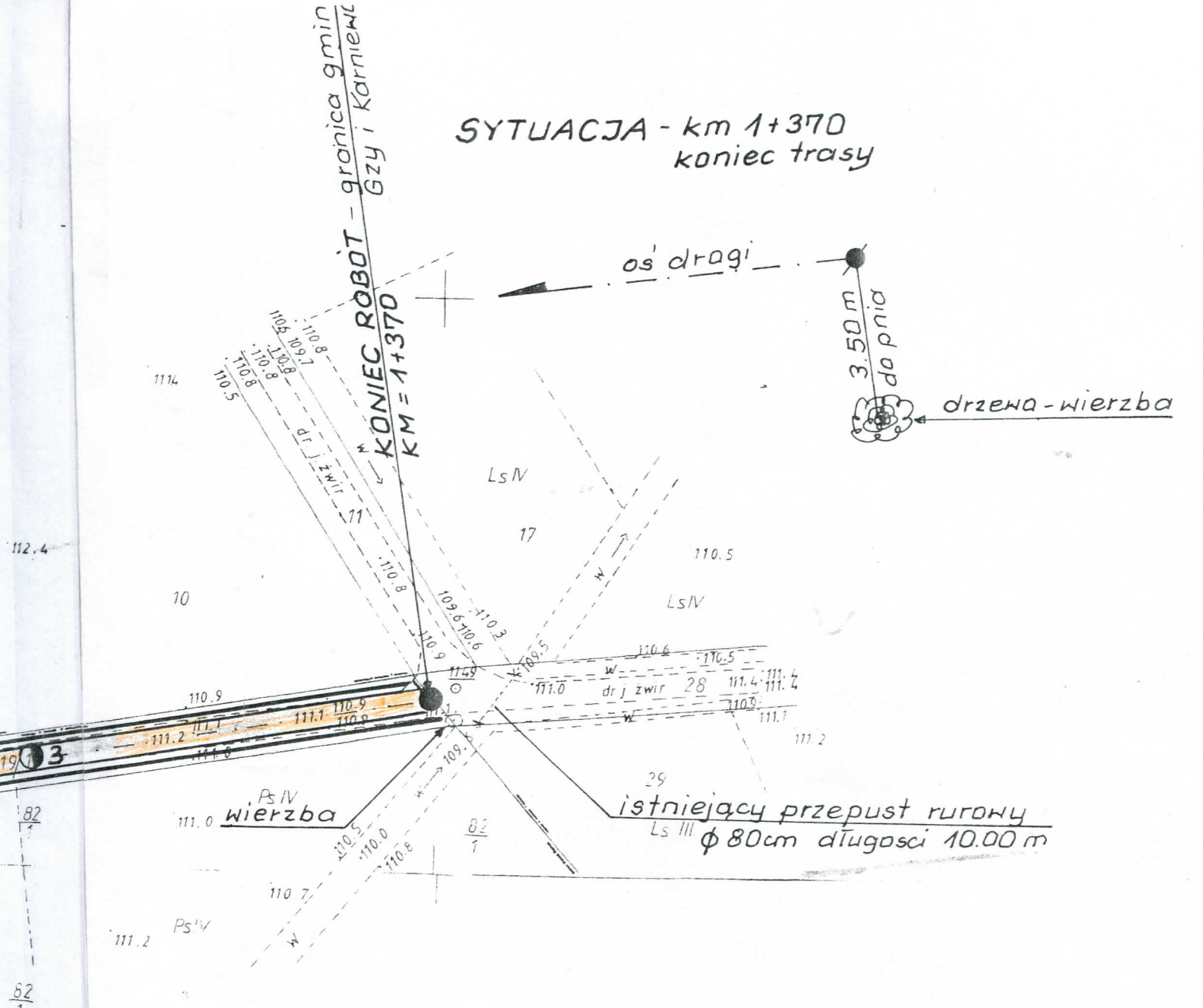
SYTUACJA - km 1+370 koniec trasy

**KONIEC ROBÓT - granica gmin Gzy i Karniewt
KM = 1+370**

os' drogi

3.50 m
do pnia

drzewa - wierzba



MAPA AKTUALNA
WYKONANA W MIEJSCU
KARNIEWT
1. Z WYKONANEM WYKONANEM
2. ZE STANEM NA GRUNIE

