

INWESTOR:

Gmina Gzy

PROJEKTOWANE

roboty budowlane przy modernizacji (przebudowie)

drogi DOJAZDOWEJ do gruntów rolnych

wsi MIERZENIEC

od km 0+000 do 0+750 = 750,00 m

w Gm. Gzy

SPIS ZAŁĄCZNIKÓW

1. Przedmiar robót

- opis robót
- wyliczenie ilości robót
- przekrój poprzeczny drogi
- plan orientacyjny drogi
- wyrys (xero) mapy ewidencyjnej gruntów

Opracował:

Jan Szczeraniak
Upr. bud. do kier. rob.
w specjalności dróg Nr 57/67
PUŁTUSK ul. A. Nowaka 31
tel 34-67



Pułtusk, listopad, 2006 r.

Zamawiający:

Gmina Gzy

PRZEDMIAR ROBÓT

na roboty budowlane modernizacji (przebudowy)

drogi DOJAZDOWEJ do gruntów rolnych

położonych w obrębie wsi MIERZENIEC

w gm.Gzy

od km 0+000 do km 0+750 = 750,00 m

(działka nr ewid. 99)

KOD - drogi dojazdowe (ogólny)

CPV - 45233226-9

Opracował:

Jan...
Upr...
w sprawie... 31/57
PULTUSK... owaka 31
tel 04-67


Pułtusk, listopad, 2006 r.

Tabela przedmiaru robót

Lp	Symbol klasyfikacji	Opis robót z wyliczeniem	Jedn. miary	Ilość
1.	2.	3.	4.	5.
1	KNNR-1 0111-0100	I. Roboty przygotowawcze i rozbiórkowe Roboty pomiarowe przy trasie dróg w terenie równinnym od km 0+000 do km 0+750 = 750,00 m	km	0,750
2	KNN-6 0103-0300	II. Podbudowa Profilowanie i zagęszczenie podłoża pod warstwy konstrukcyjne nawierzchni wykonane mechanicznie przy użyciu równiarki samojezdnej i walca wibracyjnego na szer. 5,00 m od km 0+000 do km 0+750 = 750,00 m, 750,00 x 5,00 = 3750,00	m ²	3750,0
3.	KNNR-6 0309-0205 1005-0700 1005-0400	III. Nawierzchnia Nawierzchnia z mieszanki mineralno-asfaltowej standard III, warstwa wiążąca grubości 4 cm po zagęszczeniu, transport mieszanki samochodami samowyładowczymi oraz uprzednie oczyszczenie i skropienie podbudowy asfaltem upłynnionym od km 0+000 do km 0+750 = 750,00 m szerokości 4,60 m	m ²	3450,0
4.	KNNR-6 0309-0203 1005-0700 1005-0600	Nawierzchnia z mieszanki mineralno-asfaltowej standard II, grubość 4 cm w warstwie ścieralnej, po zagęszczeniu, transport mieszanki samochodami samowyładowczymi 5-10 t oraz uprzednie skropienie warstwy wiążącej asfaltem upłynnionym od km 0+000 do km 0+750 = 750,00 m szerokości 4,50 m	m ²	3375,0

5.	KNNR-6 0112-0400	IV. Pobocza Wykonanie (wyrównanie) poboczy z kruszywa naturalnego grubości 5-8 cm po zagęszczeniu, szer. 0,25 m od km 0+000 do km 0+750 $(750,00 \times 0,25) \times 2 = 375,00$	m ²	375,0
----	---------------------	---	----------------	-------

Jan Szczepaniak
Upr. bud. do kier. rob.
w specjalności dróg Nr 57/67
PULTUSK ul. A. Nowaka 31
tel. 34-67



Opis projektowanych robót

Droga dojazdowa prowadząca przez grunty wsi Mierzeniec ma ukształtowaną koronę szerokości 5,00 m. W tym:

- nawierzchnię żwirową od km 0+000 do km 0+750, a dalszy odcinek do skrzyżowania z drogą powiatową to nawierzchnia asfaltowa na długości 900,00 m. Nawierzchnia jezdni asfaltowej wynosi 4,50 m, a żwirowa jest szer. 4,50 – 5,00 m. W/w nawierzchnia żwirowa po wyprofilowaniu może służyć jako podbudowa.


Początek planowanych robót oznaczono umownie punktem 0+000 i jest to granica gminy, a koniec przy początku jezdni asfaltowej punktem 0+750.

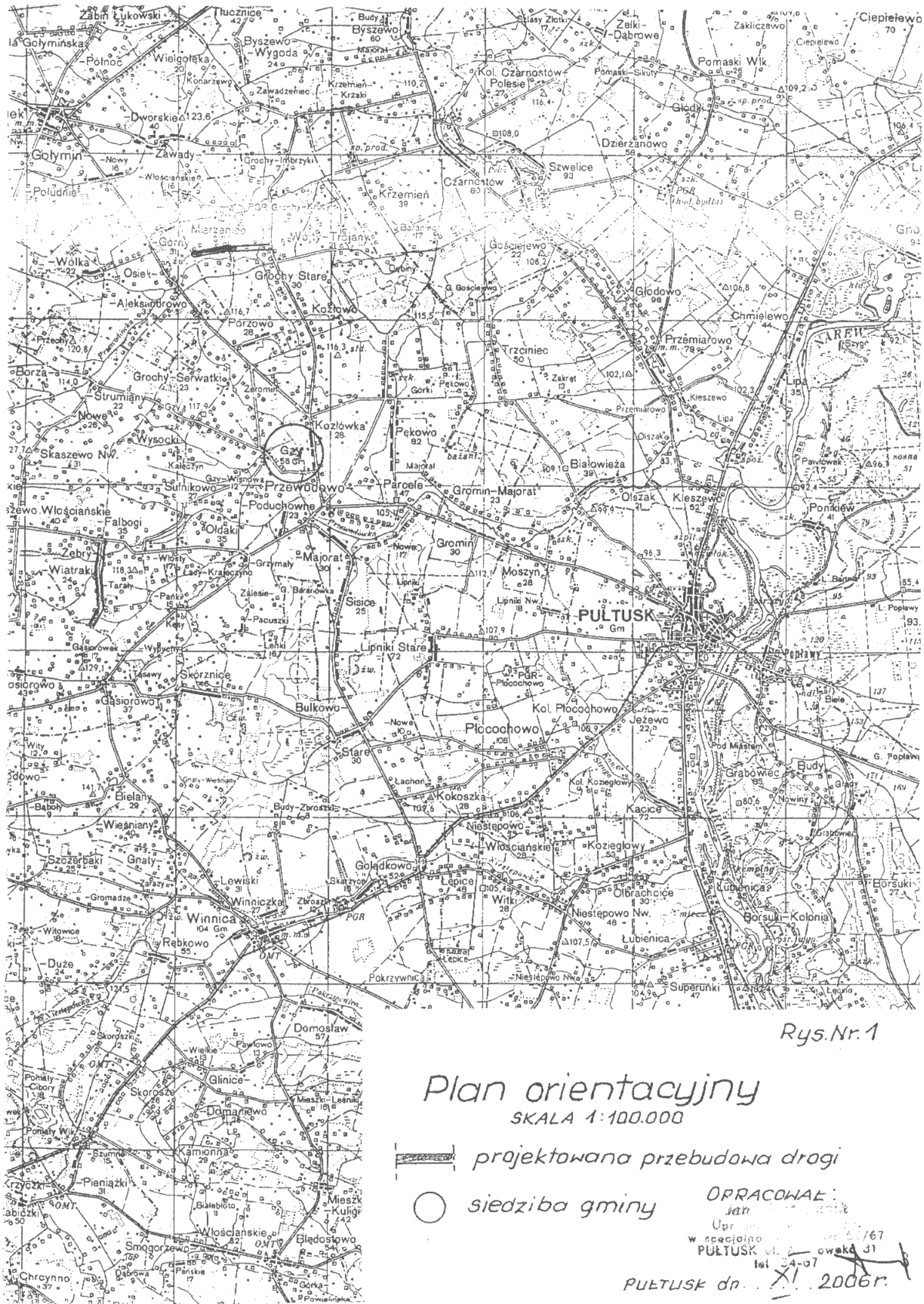
Na tej drodze planuje się wykonać:

- roboty pomiarowe na długości 750,00 m,
- wyrównanie istniejących nawierzchni (podbudów),
- wykonanie nawierzchni asfaltobetonowej grubości 8 cm do km 0+750, w warstwie wiążącej 4 cm i ścieralnej 4 cm,
- uzupełnienie poboczy kruszywem naturalnym (pospółką) grubość 5 – 8 cm.

Ceny kosztorysu inwestorskiego przyjęto wg cen miejscowych przetargów przeprowadzonych na roboty drogowe w gminie Gzy w miesiącu wrześniu 2006 r.

Jan S...
Upr. budowlana...
w specjalności... 5/67
PUETUSK... Sreka 31
tel. 4-07







Rys.Nr.1

Plan orientacyjny

SKALA 1:100.000

-  projektowana przebudowa drogi
-  siedziba gminy

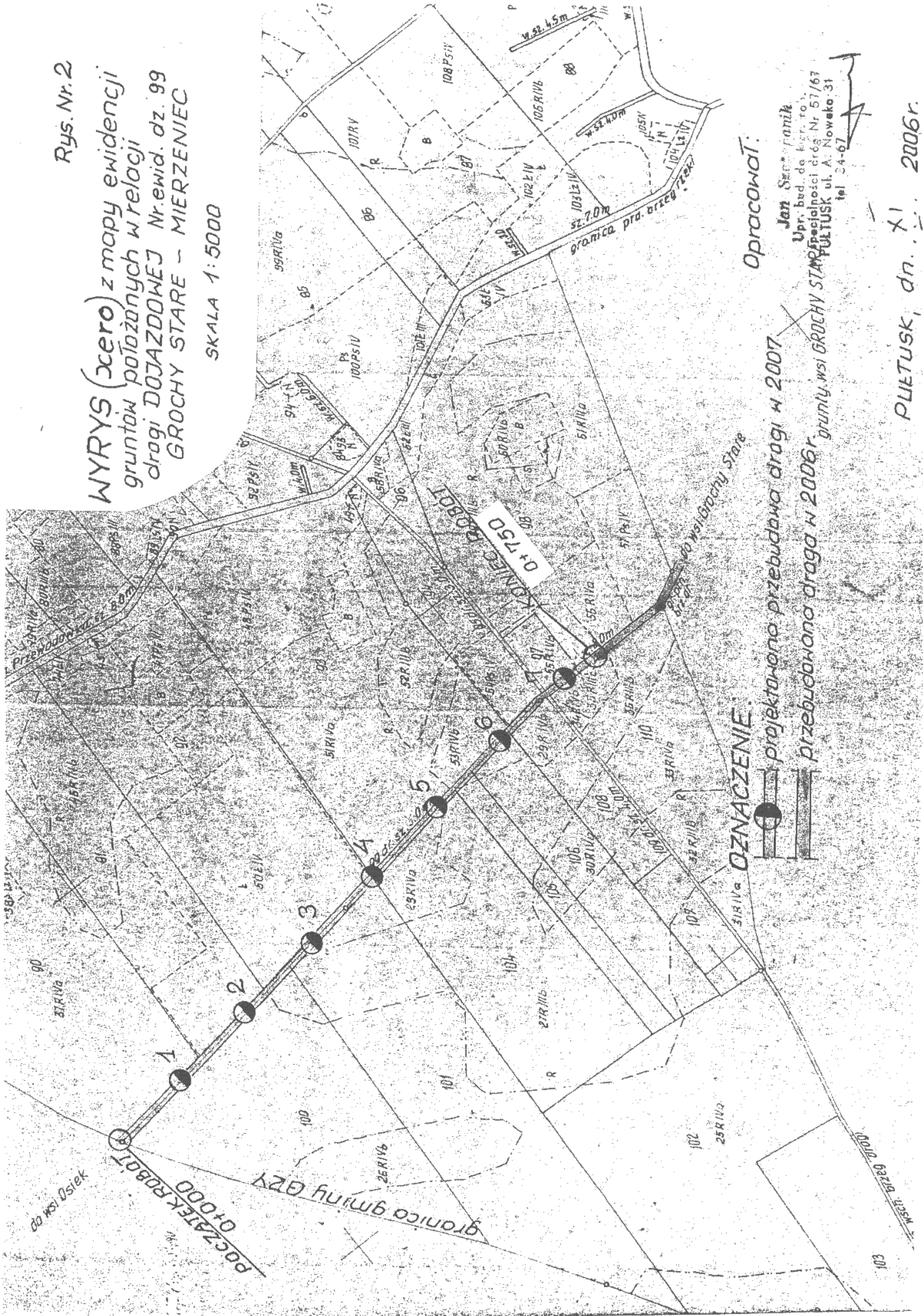
OPRACOWAŁ
 Jan
 Upr. ... /67
 w specjalno... owko 31
 PULTUSK ul. ...
 tel. 4-07

PULTUSK dn. XI 2006r.

Rys. Nr. 2

WYRYS (xero) z mapy ewidencji
gruntów położonych w rełacji
drogi DOJAZDOWEJ Nr.ewid. dz. 99
GROCHY STARE - MIERZENIEC

SKALA 1:5000



OZNACZENIE



projektacono przebudowa drogi w 2007

przebudowano droga w 2006r

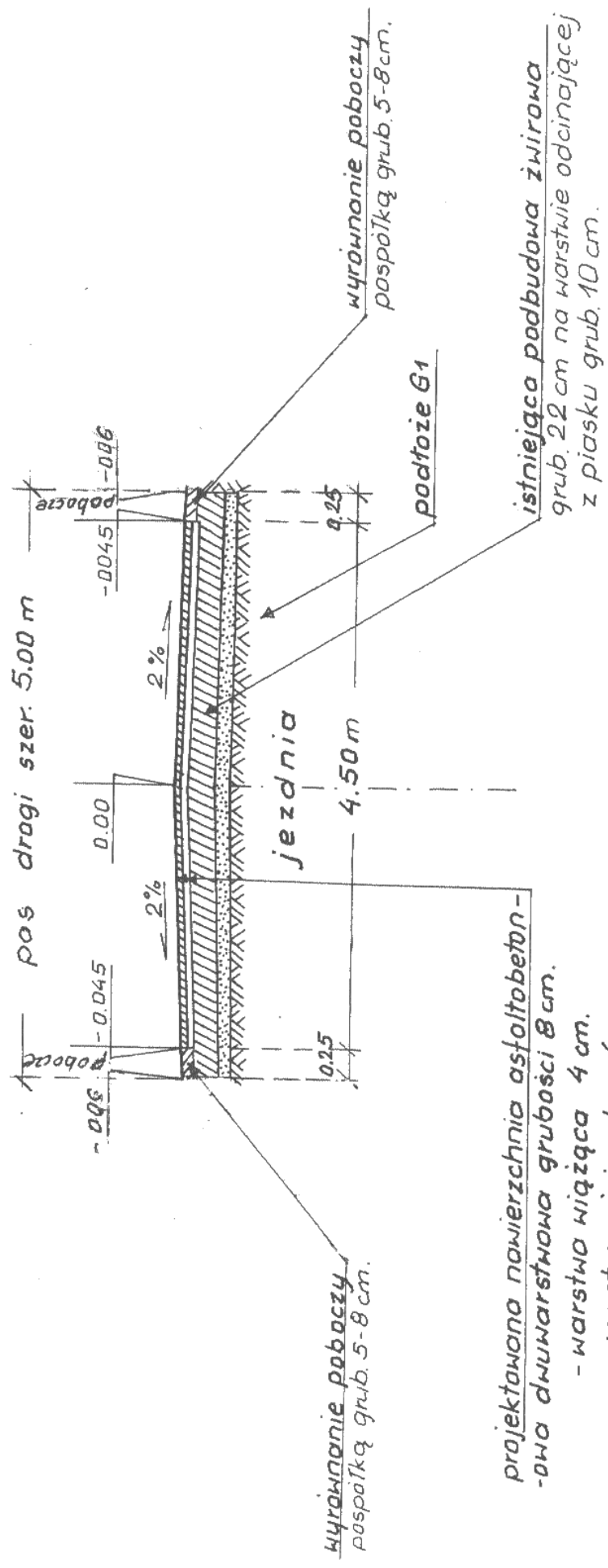
Opracował:

Jan Szwed
Upr. bud. do kraj. roln.
specjalności dróg Nr 57/67
PULTUSK ul. A. Nowaka 31
tel. 34-67

PULTUSK, dn. XI 2006r.

NORMALNY PRZEKRÓJ POPRZECZNY

skala 1:50



wyrównanie poboczy
pospółką grub. 5-8 cm.

projektowano nawierzchnia asfaltobeton -
- dwa dwuwarstwowa grubości 8 cm.
- warstwa wiążąca 4 cm.
- warstwa ścierna 4 cm.

PROJEKTOWANE ROBOTY PRZY PRZEBUDOWIE:

drogi DOJAZDOWEJ do gruntów rolnych wsi MIERZENIEC
gm. GZY. Nr. ewid. dz. 99.

PROJEKTOWAŁ:

Jan Szczygiński
Upr. bud. i inż. rob.
w specjalności: Nr 57/67
PUŁTUSK ul. A. Towarowa 31
tel. 24-67

PUŁTUSK, dn. 20. 11. 2006 r.