



Rys. Nr. 3

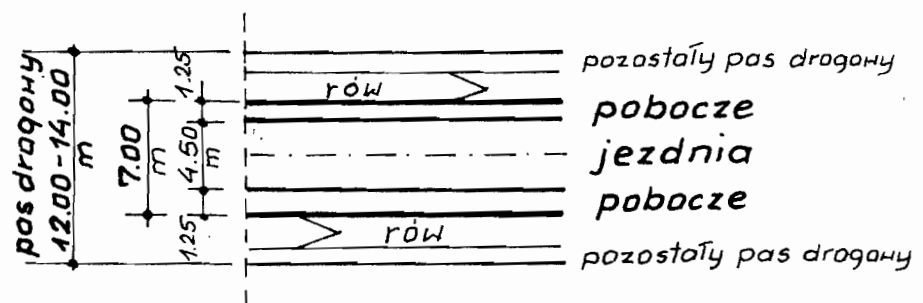
**DOKUMENTACJA PROJEKTOWA**  
**NA ROBOTY BUDOWLANE PRZEBUDOWY**  
**DROGI GMINNEJ**  
przez wieś ŻEBRY WIATRAKI w gm. GZY  
(dz. ewid. Nr. 102/1 i 41)

**— Plan sytuacyjny —**  
(zagospodarowania)

SKALA 1:1000

OZNACZENIE:

SKALA 1:500




OPRACOWAŁ:

Władysław Jakubczak  
Upr. bud. do proj. i kic. rob.  
w specjalności drog. Nr 340/66  
PUŁTUSK, ul. Piłsudskiego 37/6  
tel. 692 29-54

PUŁTUSK, dn. 01. grudzień 2006 r.



42  
R



119.7

120.4

120.1

120.1

120.5

120.6

119.6

120.1

119.9

120.0

120.3

w 110 PCV

120.3

120.2

07811

76811

119.6

120.1

1 KM

120.2

120.3

24  
Ps

118.6  
↙

23  
R  
118.2

Ps

R

117.6

117.8

116.6

117.2

117.6

S

117.2

Rys. Nr 4.

PRZEWODONO 

**PROJEKTOWANE**  
**Roboty budowlane**  
**przy przebudowie drogi gminnej**  
**przez wieś ŻEBRY WIATRAKI**  
**w gminie GZY**  
**PROFIL PODŁUŻNY**

Droga powiatowa

SKALA 1:  $\frac{100}{1000}$

**POZIOM .**  
**PORÓWNAWCZY**

**RZĘDNE PROJEKTOWANE**  
w osi jezdni

**RZĘDNE ISTNIEJĄCE**  
w osi jezdni


**PROSTE i ŁUKI**  
**POZIOME**

**SPADKI i ŁUKI**  
**PIONOWE**

**ODLEGŁOŚCI**

Opracował:

Władysław Jakubczak  
Upr. bud. do proj. i kier. rob.  
w specjalności dróg Nr 100/66  
PUŁTUSK, ul. Tysiąclecia 37/6  
tel. 692-29754

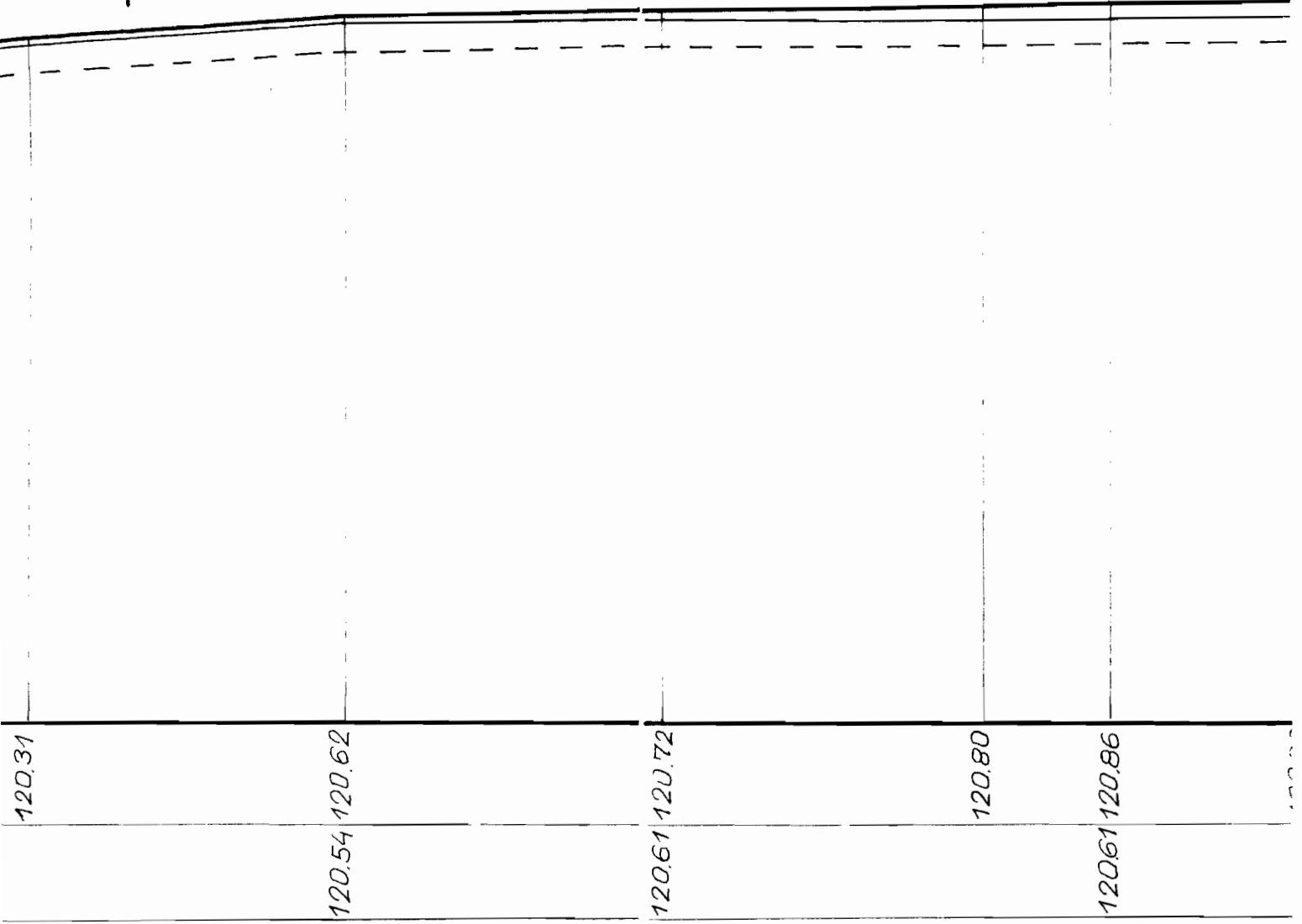


PUŁTUSK, dn. 01.12.2006r.

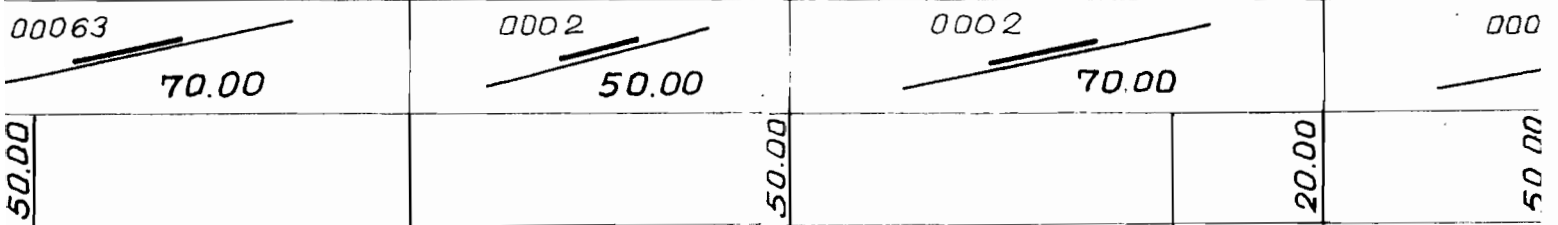
0.08

0.11

0.25



osta 482.66 m

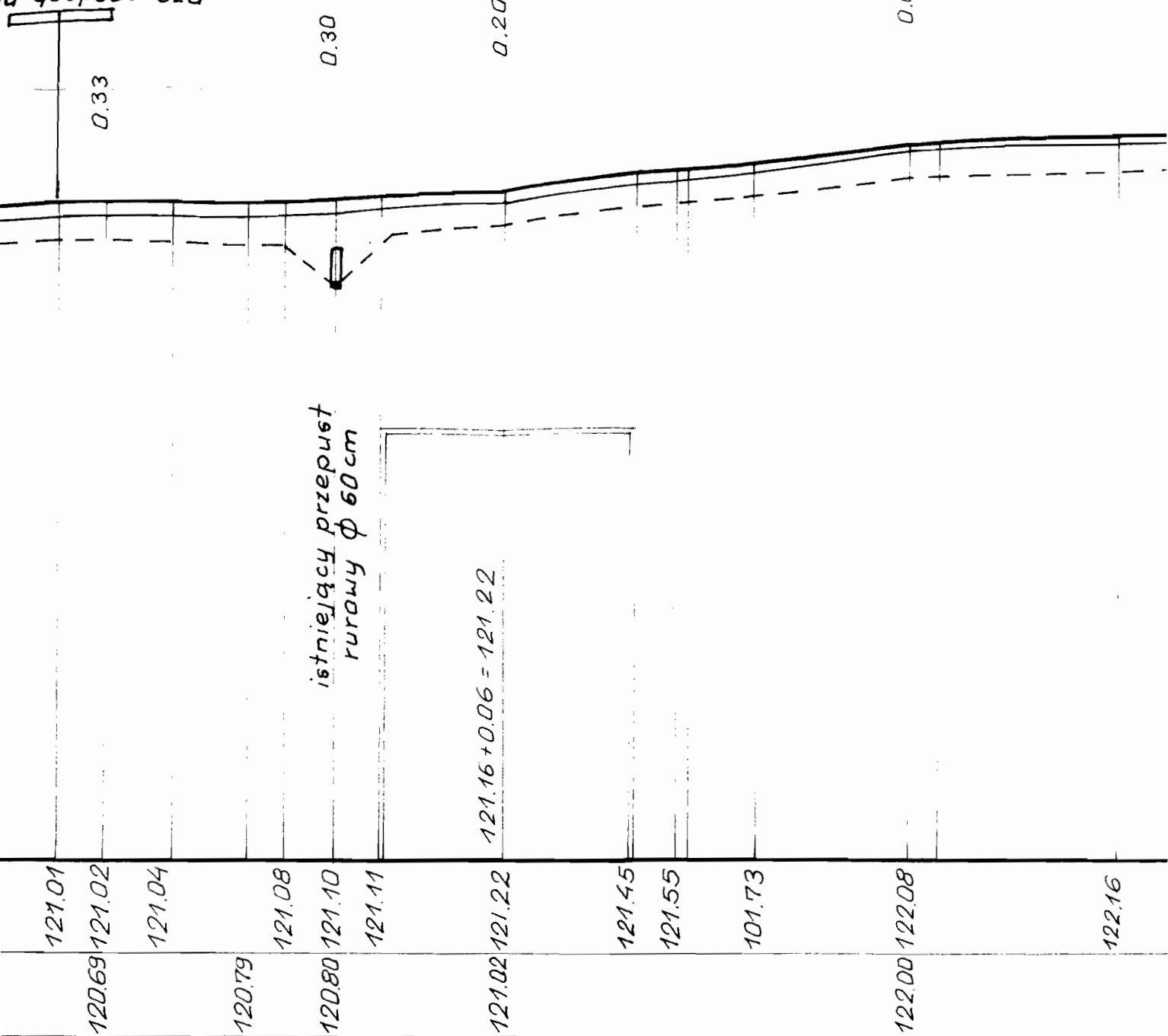


1 KM

1-

a gospodarcza

drog



$R=500m \alpha=4^{\circ}30'$

$B=0.38m T=19.64m$

$K=39.27m$

prosta 70.36 m

$R=700m \alpha=7^{\circ}02' T=43.01m B=1.32m$

$K=85.92m$

	0002		$R=4000m T=22.50m$		00131		00022	
	47.50		$B=0.06$		47.50		50.00	
92.36	12.00	31.63	40.00	47.50	92.50	1.99	40.00	45.00
PŁ.	śŁ.	KŁ.			PŁ.	śŁ.		
2					3			