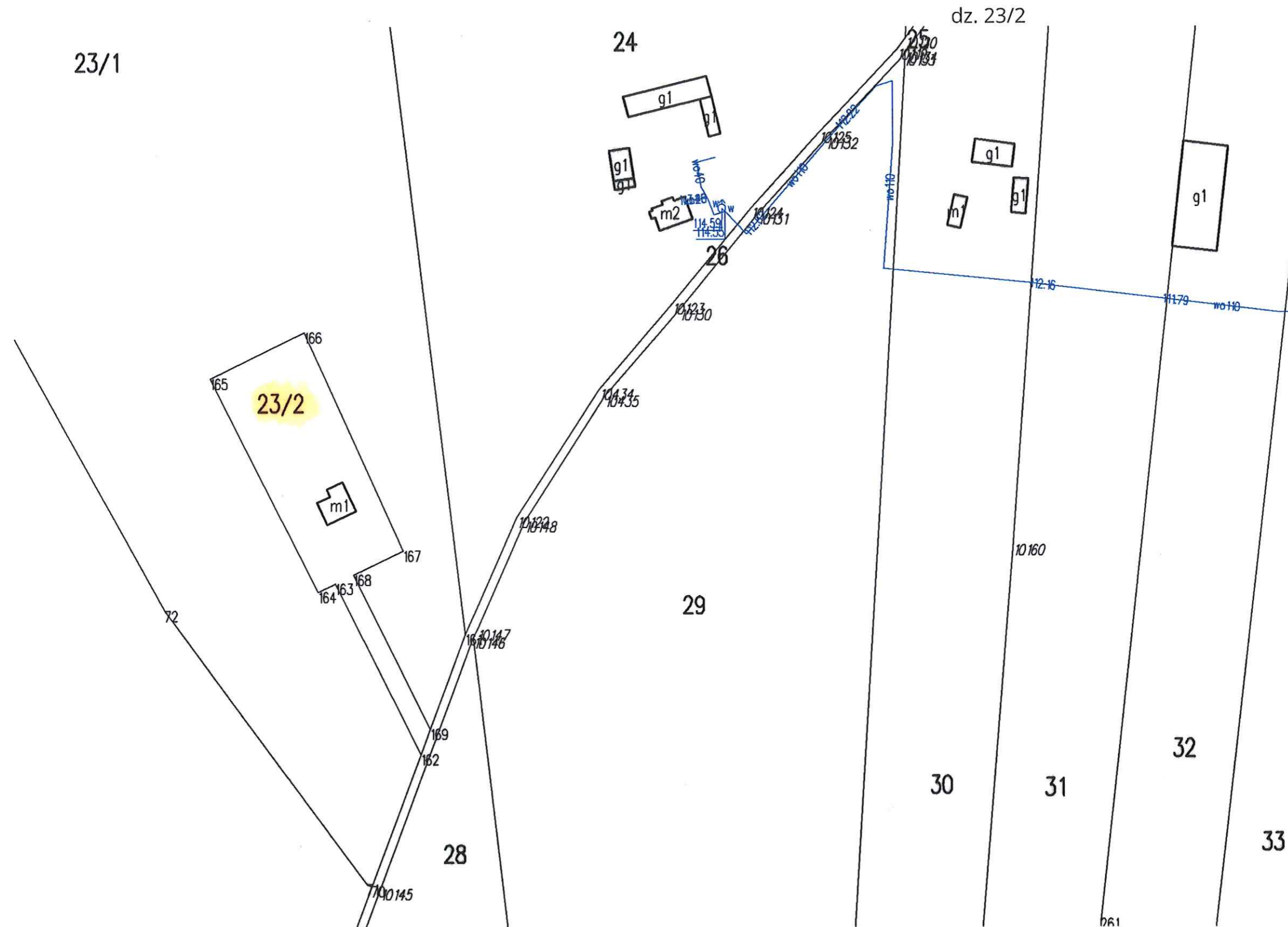


Mapa w skali 1:2000

Jednostka ewidencyjna: Gzy

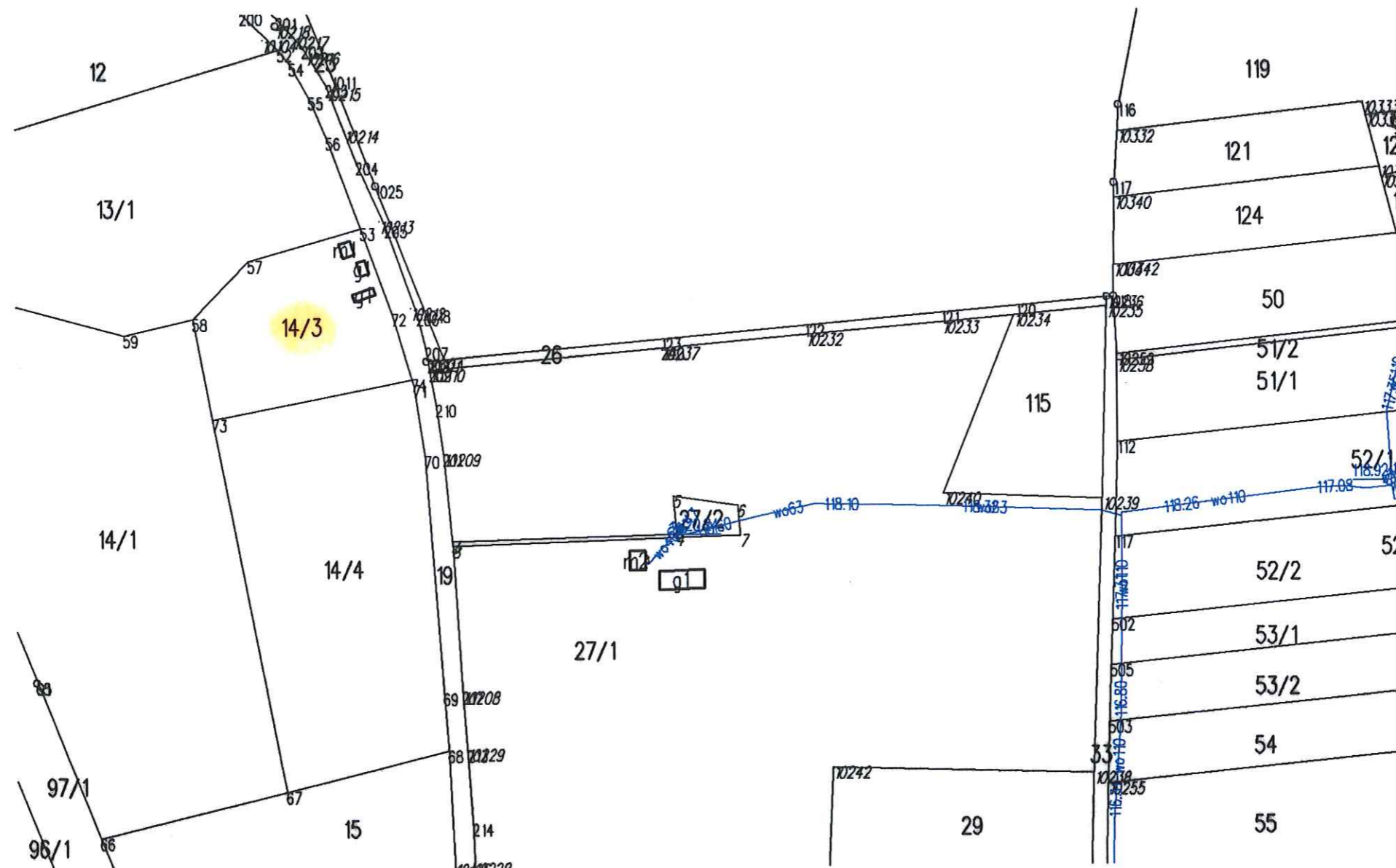
Obręb: MIERZENIEC



Cel wydruku: wodociąg *awkuś nr 1*

Wydruk sporządził(a): Koletta Krawczyk, dnia: 13.04.2023 r.





Cel wydruku: wodociąg *arkusz nr 3*

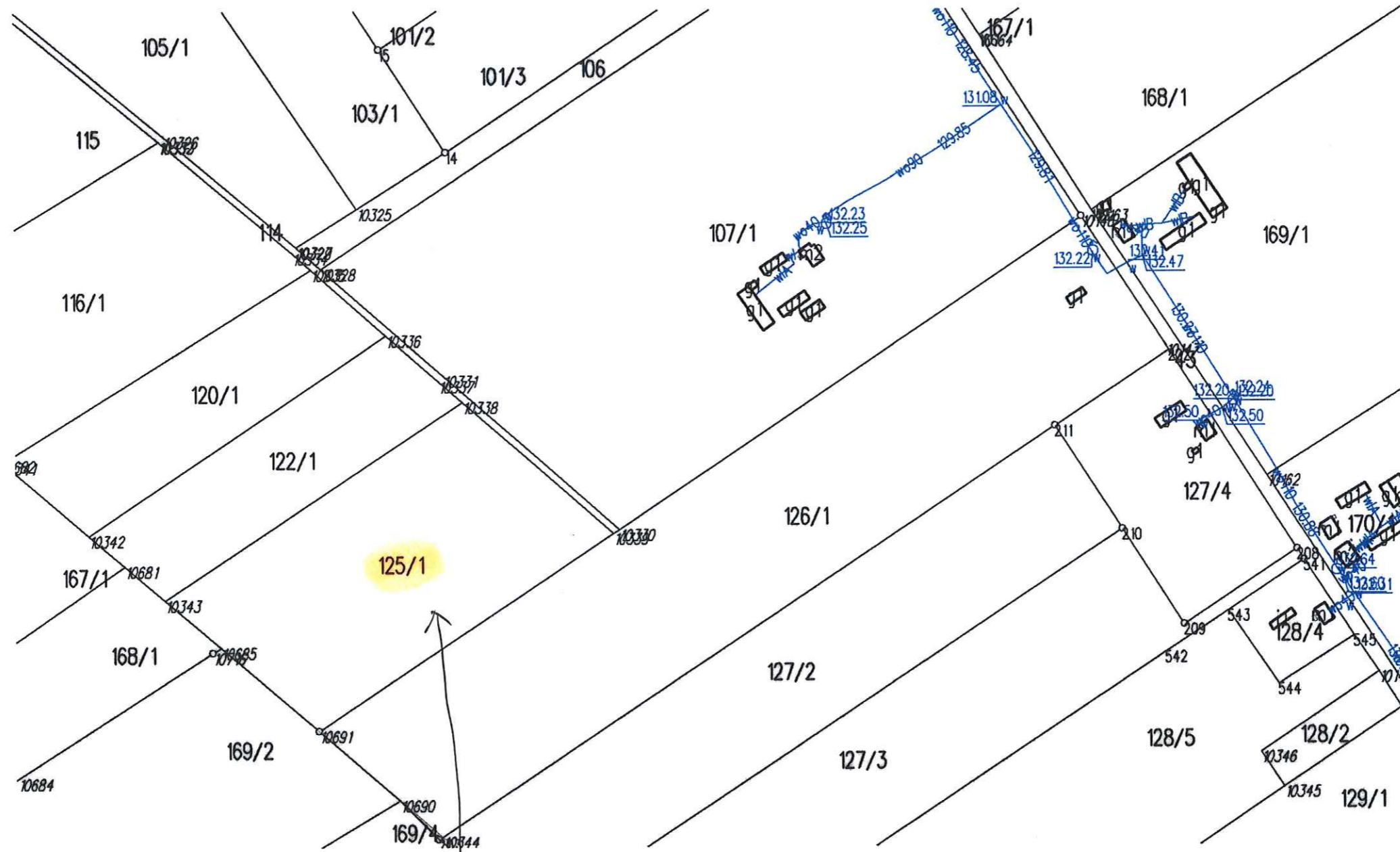
Wydruk sporządził(a): Koletta Krawczyk, dnia: 13.04.2023 r.

Mapa w skali 1:5000

Jednostka ewidencyjna: Gzy

Obręb: SŁOŃCZEWO

125/1



istniejące budynki niezainwentaryzowane

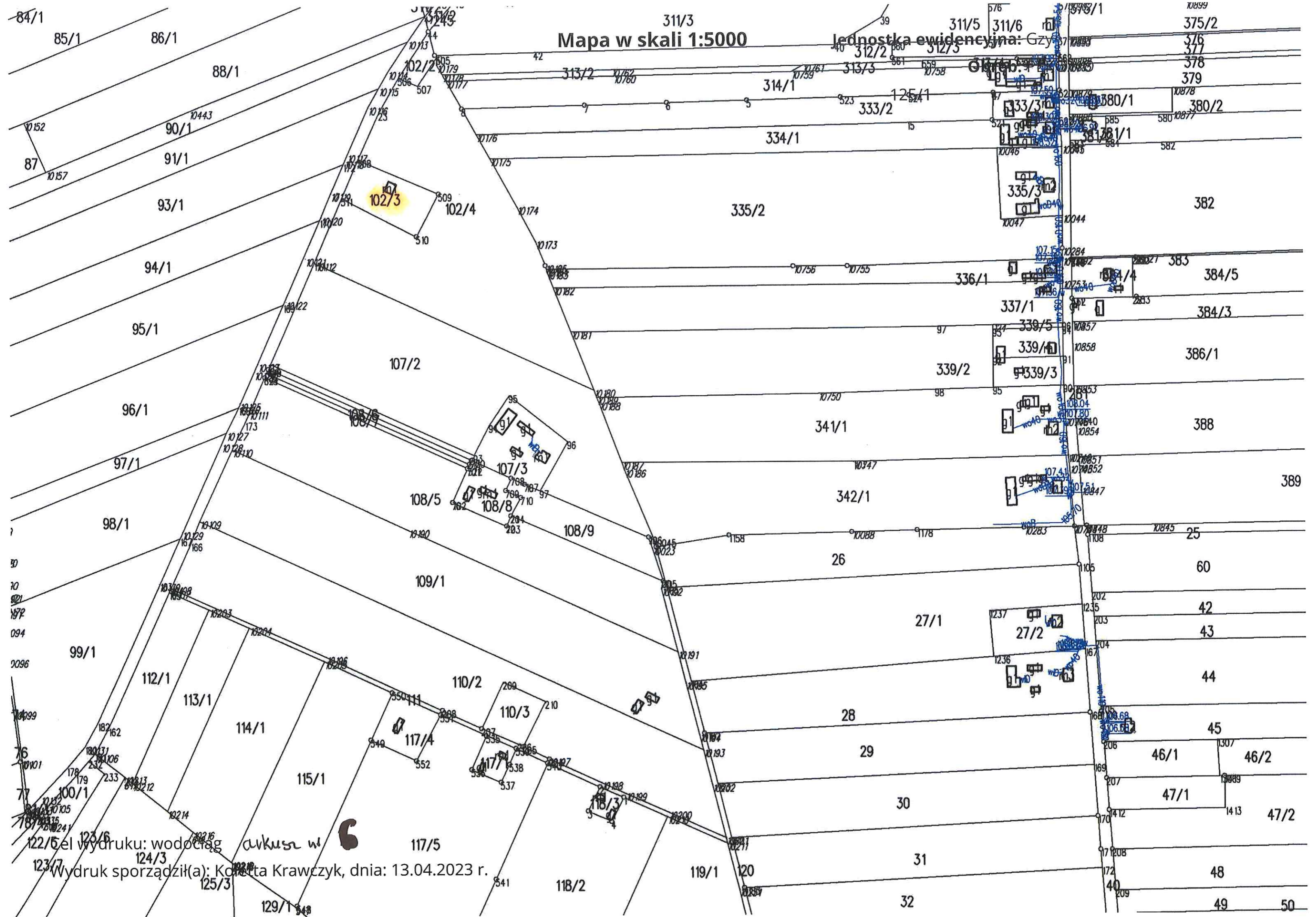
Cel wydruku: wodociąg arkusz nr 4

Wydruk sporządził(a): Koletta Krawczyk, dnia: 13.04.2023 r.



Mapa w skali 1:5000

Jednostka ewidencyjna: Gzy

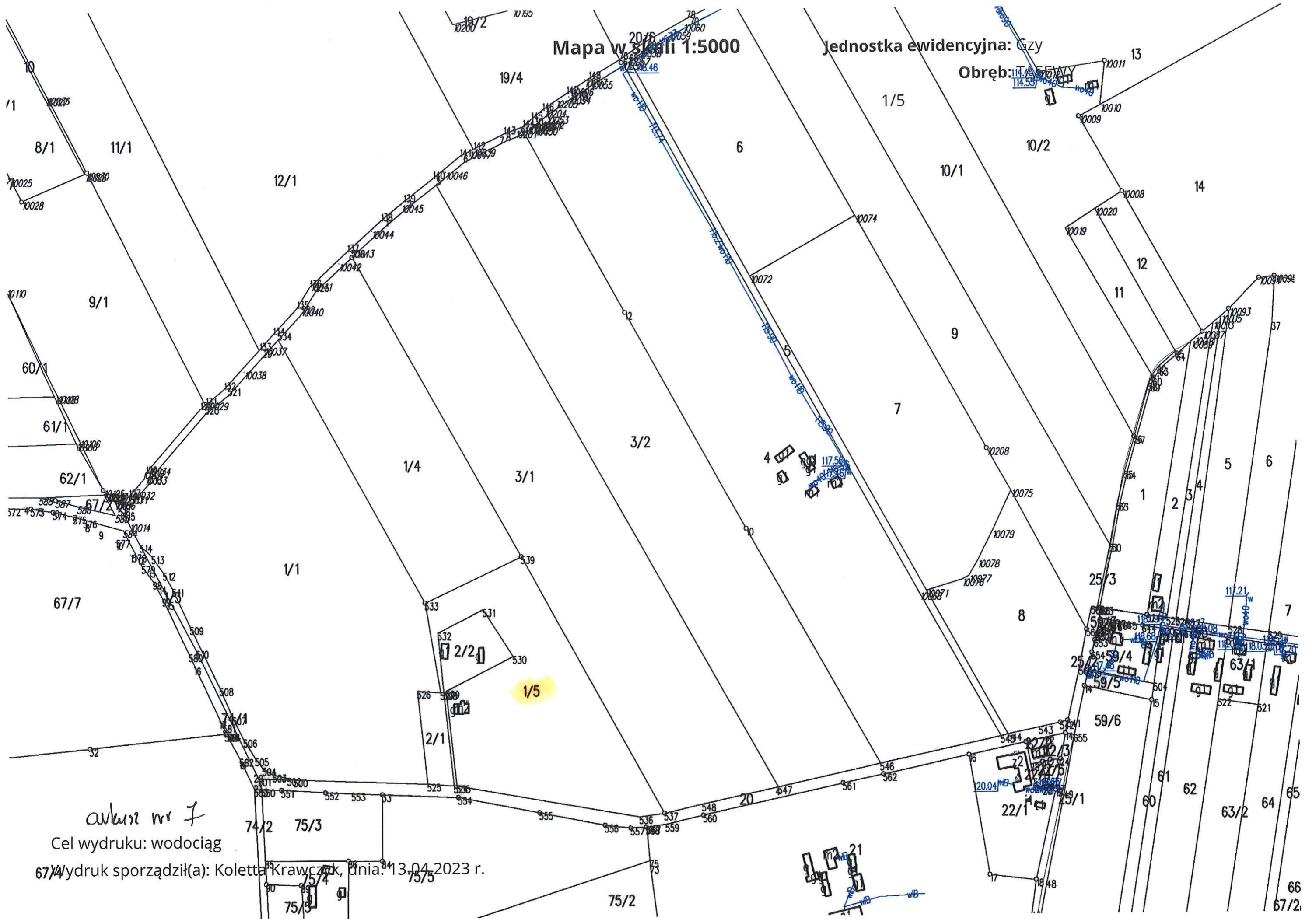


Wydruk w arkuszu w 6  
Wydruk sporządził(a): Katarzyna Krawczyk, dnia: 13.04.2023 r.

Mapa w skali 1:5000

Jednostka ewidencyjna: Gzy

Obręb: TASEWY



arkusz nr 7

Cel wydruku: wodociąg

67/4 wydruk sporządził(a): Koletta Krawczyk, dnia: 13.04.2023 r.

Mapa w skali 1:5000

Jednostka ewidencyjna: Gzy  
Obręb: OŁDAKI



Cel wydruku: wodociąg *Arkusz nr 8*  
Wydruk sporządził(a): Koletta Krawczyk, dnia: 13.04.2023 r.



Mapa w skali 1:1000

Jednostka ewidencyjna: Gzy  
Obwód: SICE



arkusz nr 9

Cel wydruku: IOŚ.271.17.2023

Wydruk sporządził(a): Karolinka Grzelakowska, dnia: 10.03.2023 r.