

Informacja Wójta Gminy Gzy o organizacji bezpłatnego transportu do lokalu wyborczego OKW nr 1 w Gzach

Przewoźnik zapewni do lokalu wyborczego **Obwodowej Komisji Wyborczej Nr 1 w Gzach, Świetlica Wiejska Gzy 8, 06-126 Gzy** dwa kursy – poranny, który rozpocznie się o godzinie 10:00 oraz kurs popołudniowy, który rozpocznie się o godzinie 15:00 (godziny określają wyjazd autobusów spod lokali wyborczych). Poszczególne przystanki na trasie nie mają ustalonych godzin odjazdu, w związku z tym **proszę osoby zainteresowane dowozem do lokalu wyborczego o wcześniejsze przybycie na wyznaczony przystanek tj. o godzinie 10:00 albo 15:00** (godziny odjazdu autobusu z lokalu wyborczego).

Trasa nr 1

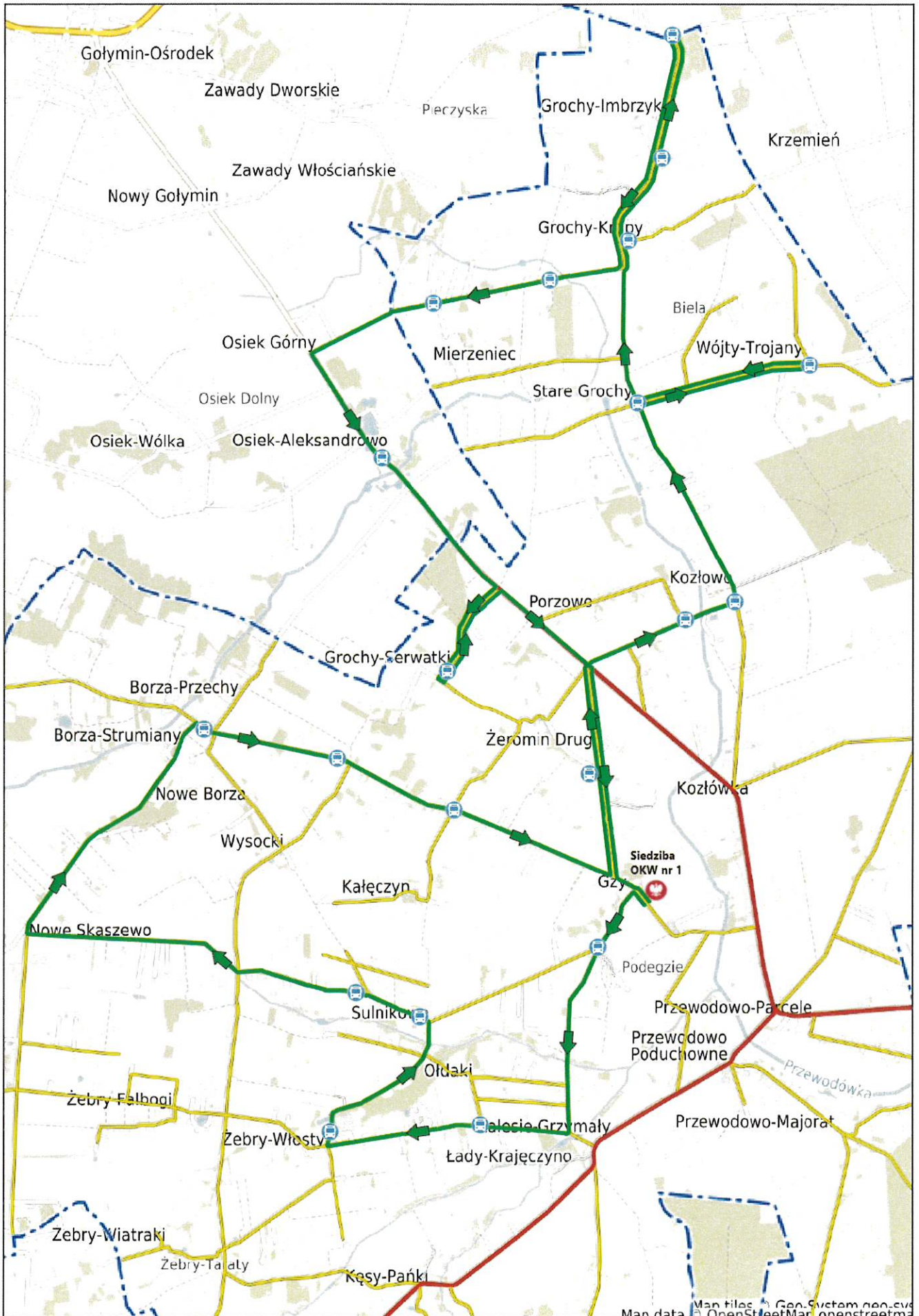
Początek trasy od lokalu wyborczego Gzy 8 w stronę Gzy - Wisnowa

- I. Przystanek – hydrofornia
- II. Przystanek w Ołdakach
- III. Przystanek przy „Kwiat Malwy” po zjeździe z drogi powiatowej (Żebry-Włosty 20A)
- IV. Przystanek w Sulnikowie przy posesji (Sulnikowo 15)
- V. Przystanek w Sulnikowie przy figurce przy posesji (Sulnikowo 19)
- VI. Przystanek w Borzach Strumianach obok posesji (Borza Strumiany 2)
- VII. Przystanek w Gzach przy figurce (Gzy 57)
- VIII. Przystanek w Gzach przy skrzyżowaniu Kałęczyn – Żeromin Drugi (Gzy 46)
- IX. Przystanek w Gzach przy posesji (Gzy 26A)
- X. Przystanek w Kozłowie (obok kurników)
- XI. Przystanek w Wójtach Trojanach pętla autobusowa
- XII. Przystanek w Starych Grochach przy skrzyżowaniu Stare Grochy – Wójtę Trojanę
- XIII. Przystanek w Starych Grochach przy skrzyżowaniu z drogą powiatową (obok dawnego sklepu w Starych Grochach)
- XIV. Przystanek w Grochach Krupach (przed budynkami spółdzielni)
- XV. Przystanek w Grochach Imbrzykach pętla autobusowa (skrzyżowanie z drogą na Krzemień)
- XVI. Przystanek w Grochach Imbrzykach obok posesji (Grochy Imbrzyki 2)
- XVII. Przystanek w Mierzeńcu obok dawnych budynków (Mierzeniec 33)
- XVIII. Przystanek w Mierzeńcu przy drodze do posesji (Mierzeniec 26)
- XIX. Przystanek przy drodze wojewódzkiej na Stare Grochy (nawrotka na pętli w kierunku Porzowo – skręt na Grochy Serwatki)
- XX. Przystanek w Grochach Serwatkach nawrotka przy posesji na końcu asfaltu (Grochy Serwatki 2)
- XXI. Przystanek w Żerominie Drugim (między posesją Żeromin Drugi 2, Żeromin Drugi 3)

Autobus zatrzymuje się przy lokalu wyborczym. Po oddaniu głosów przez wyborców, przewoźnik zabiera osoby z lokalu wyborczego i zapewnia kurs powrotny do miejsc wyznaczonych przystanków.

Wójt

Cezary Andrzej Wojciechowski



Trasa przejazdu autobusu do Siedziby OKW nr 1

Długość trasy - 41,5 km

Przystanki autobusowe

**Informacja Wójta Gminy Gzy
o organizacji bezpłatnego transportu
do lokalu wyborczego OKW nr 2 w Przewodowie Poduchownym**

Przewoźnik zapewni do lokalu wyborczego **Obwodowej Komisji Wyborczej Nr 2 w Przewodowie Poduchownym, Publiczna Szkoła Podstawowa im. Przyjaźni Polsko-Węgierskiej, Przewodowo Poduchowne 21, 06-126 Gzy** dwa kursy – poranny, który rozpocznie się o godzinie 10:00 oraz kurs popołudniowy, który rozpocznie się o godzinie 15:00 (godziny określają wyjazd autobusów spod lokali wyborczych). Dla obydwu etapów trasy odbędą się 2 kursy. Poszczególne przystanki na trasie nie mają ustalonych godzin odjazdu, w związku z tym **proszę osoby zainteresowane dowozem do lokalu wyborczego o wcześniejsze przybycie na wyznaczony przystanek tj. o godzinie 10:00 albo 15:00** (godziny odjazdu autobusu z lokalu wyborczego).

Trasa nr 2

Pierwszy etap trasy - początek trasy od lokalu wyborczego Przewodowo Poduchowne 21 drogą krajową 620 w stronę Gąsocina – skręt na Żebry Falbogi. **(wyjazd I etapu trasy w godzinach 10:00 i 15:00)**

- I. Przystanek w Żebrach Wiatrakach na przystanku szkolnym (zawrotka do drogi krajowej 620 przez Kęsy)
- II. Przystanek w Kęsach przed posesją (Kęsy Pańki 3)
- III. Przystanek w Kęsach Pańkach na miejscu wyznaczonym do zatrzymania
- IV. Przystanek w Kęsach Wypychach droga Gąsiorowo – Tąsewy obok posesji (Kęsy Wypychy 8)
- V. Przystanek w Tąsewach obok ZOL Palium w stronę Skórznic (Tąsewy 8)
- VI. Przystanek w Zalesie Lenki przy dróżce do posesji (Zalesie Lenki 4)
- VII. Przystanek w Zalesie Pacuszki obok posesji (Zalesie Pacuszki 3)
- VIII. Przystanek w Ładach Krajęczyno (przystanek szkolny w Ładach)
- IX. Przystanek przy cmentarzu dla osób wysiadających z tej części trasy

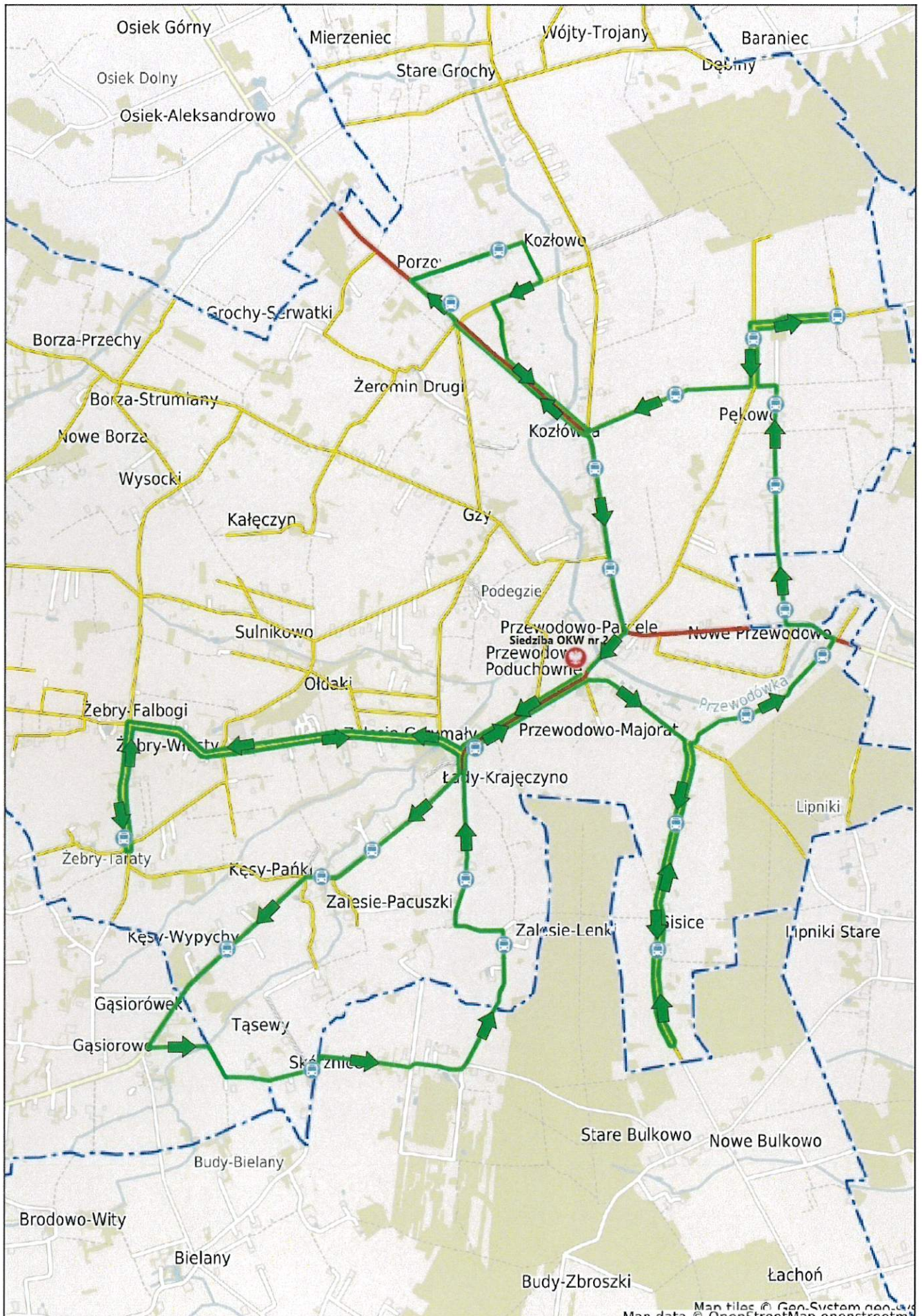
Drugi etap trasy - Początek drugiego etapu trasy w stronę Sisic, autobus zawraca przy ostatnim mieszkańcu Sisic (we wjeździe) **(wyjazd II etapu trasy w godzinach 10:30 i 15:30)**

- I. Przystanek w Sisicach obok posesji (Sisice 8)
- II. Przystanek na granicy Sisic i Przewodowa Majorat (Sisice 25)
- III. Przystanek w Przewodowie Majorat przy remizie OSP (Przewodowo Majorat 17)
- IV. Przystanek w Nowym Przewodowie przy posesji (Nowe Przewodowo 7)
- V. Przystanek w Nowym Przewodowie przed skrzyżowaniem z drogą wojewódzką nr 618
- VI. Przystanek po zjeździe z drogi wojewódzkiej w stronę Pękowa
- VII. Przystanek w Pękowie obok posesji (Pękowo 17)
- VIII. Przystanek w Pękowie przed zjazdem na drogę w stronę Kozłówki obok posesji (Pękowo 38)
- IX. Przystanek w Pękowie - przystanek szkolny Pękowo-Górki, zawrotka (Pękowo 72)
- X. Przystanek przy skrzyżowaniu w Pękowie (Pękowo 57)
- XI. Przystanek w Kozłówce za łukiem obok posesji (Kozłówka 33)
- XII. Przystanek na zatoczce przy drodze wojewódzkiej
- XIII. Przystanek w Porzowie obok posesji (Porzowo 24)
- XIV. Przystanek na pograniczu Kozłowa i Porzowa (Porzowo 11)
- XV. Przystanek w Porzowie przy posesji (Porzowo 33)
- XVI. Przystanek w Porzowie przy posesji (Porzowo 3)
- XVII. Przystanek w Kozłówce (przystanek autobusowy)
- XVIII. Przystanek w Kozłówce przy skrzyżowaniu z drogą na Gzy (przystanek autobusowy)

Autobus zatrzymuje się przy lokalu wyborczym. Po oddaniu głosów przez wyborców, przewoźnik zabiera osoby z lokalu wyborczego i zapewnia kurs powrotny do miejsc wyznaczonych przystanków.

Wójt

Cezary Andrzej Wojciechowski



Trasa przejazdu autobusu do siedziby OKW nr 2

Długość trasy - 40,8 km

Przystanki autobusowe

Informacja Wójta Gminy Gzy o organizacji bezpłatnego transportu

do lokalu wyborczego OKW nr 3 w Szyszkach Włóściańskich

Przewoźnik zapewni do lokalu wyborczego **Obwodowej Komisji Wyborczej Nr 3 w Szyszkach Włóściańskich, Świetlica Wiejska, Szyszki Włóściańskie 35, 06-126 Gzy** dwa kursy – poranny, który rozpocznie się o godzinie 10:00 oraz kurs popołudniowy, który rozpocznie się o godzinie 15:00 (godziny określają wyjazd autobusów spod lokali wyborczych). Dla obydwu etapów trasy odbędą się 2 kursy. Poszczególne przystanki na trasie nie mają ustalonych godzin odjazdu, w związku z tym **proszę osoby zainteresowane dowozem do lokalu wyborczego o wcześniejsze przybycie na wyznaczony przystanek tj. o godzinie 10:00 albo 15:00** (godziny odjazdu autobusu z lokalu wyborczego).

Trasa nr 3

Pierwszy etap trasy - początek trasy od lokalu wyborczego Szyszki Włóściańskie 35 w stronę Ostaszewo Pańki **(wyjazd I etapu trasy w godzinach 10:00 i 15:00)**

- I. Przystanek w Szyszkach-Folwark przy posesji (Szyszki-Folwark 13)
- II. Przystanek w Ostaszewie Pańki przy skrzyżowaniu
- III. Przystanek w Ostaszewo Włuski – Ostaszewie Wielkie przy skrzyżowaniu
- IV. Przystanek w Ostaszewie Wielkim przy posesji (Ostaszewo Wielkie 16)
- V. Przystanek między posesjami (Ostaszewo Wielkie 5, Ostaszewo Wielkie 6), kierunek autobusu na skrzyżowaniu w stronę Szyszki (droga powiatowa)
- VI. Przystanek autobusowy na skrzyżowaniu Begno – Ostaszewo Pańki
- VII. Przystanek w Szyszkach przy posesji (Szyszki Włóściańskie 40), kierunek autobusu na skrzyżowaniu w stronę Gotard (Gąsocin)
- VIII. Przystanek w Słończewie przy posesji (Słończewo 3)
- IX. Przystanek w Słończewie przy zatoce autobusowej (po prawej stronie)
- X. Przystanek w Gotardach, autobus zawraca przy posesji (Gotardy 6)
- XI. Przystanek w Gotardach na pętli autobusowej
- XII. Przystanek przy zjeździe na drogę gminną Gotardy-Słończewo
- XIII. Przystanek w Słończewie na skrzyżowaniu przy dworku, autobus skręca w drogę Słończewo-Dziarno
- XIV. Przystanek przy posesji (Słończewo 31), kierunek autobusu w kierunku Szyszki drogą powiatową
- XV. Przystanek w Szyszkach przy posesji (Szyszki Włóściańskie 7)

Koniec pierwszej części trasy przy sklepie w Szyszkach Włóściańskich.

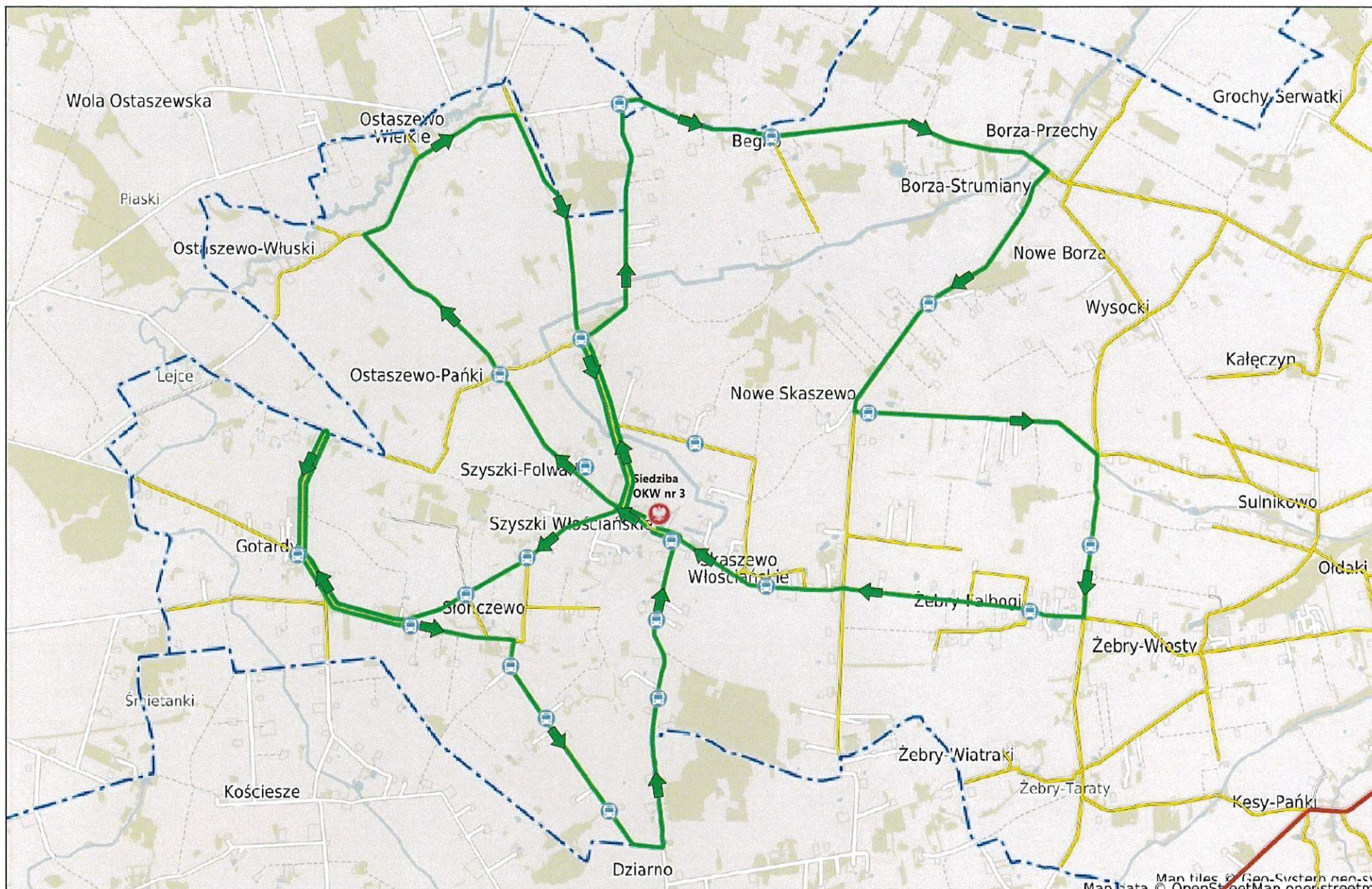
Drugi etap trasy - Autobus kieruje się w stronę Ostaszewo Wielkie (drogą powiatową). **(wyjazd II etapu trasy w godzinach 10:30 i 15:30)**

- I. Przystanek w Begnie przy posesji (Begno 18)
- II. Przystanek w Begnie przy posesji (Begno 11), kierunek autobusu dalej drogą powiatową w kierunku Borza Strumiany
- III. Przystanek autobusowy w Begnie, kierunek autobusu na skrzyżowaniu w stronę Borza Strumiany – Skaszewo Włóściańskie
- IV. Przystanek w Nowym Skaszewie przy posesji (Nowe Skaszewo 13)
- V. Przystanek w Nowym Skaszewie przy posesji (Nowe Skaszewo 15), kierunek autobusu na skrzyżowaniu w stronę Sulnikowo – Żebry Falbogi
- VI. Przystanek w Żebrach Falbogach na zatoce autobusowej przy posesji (Żebry Falbogi 29)
- VII. Przystanek w Skaszewie Włóściańskim przy szkole
- VIII. Przystanek w Skaszewie Włóściańskim (Skaszewo Włóściańskie 11)

Autobus zatrzymuje się przy lokalu wyborczym. Po oddaniu głosów przez wyborców, przewoźnik zabiera osoby z lokalu wyborczego i zapewnia kurs powrotny do miejsc wyznaczonych przystanków.

Wójt

Cezary Andrzej Wojciechowski



Map tiles © Geo-System geo-cvs
Map data © OpenStreetMap openstreetma

Trasa przejazdu autobusu do siedziby OKW nr 3

Długość trasy - 36,2 km

Przystanki autobusowe